



MĚSTO
KROMĚŘÍŽ



Strategický plán města Kroměříže Aktualizace na léta 2010 – 2020

číslo dokumentu

012010

společnost

Město Kroměříž

Velké náměstí 115

767 01 Kroměříž

tel. +420 573 321 111

fax +420 573 331 481

www.mesto-kromeriz.cz

zpracoval

Odbor rozvoje města

KROK, o.p.s.

I. Obsah

I.	<u>OBSAH</u>	<u>2</u>
I.	<u>ÚVOD.....</u>	<u>5</u>
I.1.	VÝCHODISKA A METODIKA ZPRACOVÁNÍ	5
I.2.	POSTUP ZPRACOVÁNÍ	7
I.3.	ZÁKLADNÍ POJMY	7
II.	<u>ANALYTICKÁ ČÁST.....</u>	<u>8</u>
II.1.	ZÁKLADNÍ CHARAKTERISTIKA MĚSTA.....	8
II.2.	OBYVATELSTVO A BYDLENÍ.....	13
II.2.1.	POČET OBYVATEL A VĚKOVÁ STRUKTURA.....	13
II.2.2.	POPULAČNÍ VÝVOJ.....	15
II.2.3.	SOCIÁLNÍ A VZDĚLANOSTNÍ DIFERENCIACE OBYVATELSTVA	17
II.2.4.	BYDLENÍ A ŽIVOTNÍ ÚROVEŇ	19
II.3.	SOCIÁLNÍ PROSTŘEDÍ A LIDSKÉ ZDROJE.....	24
II.3.1.	ŠKOLSTVÍ.....	24
II.3.2.	VOLNOČASOVÉ AKTIVITY A SPORT	26
II.3.3.	ZDRAVOTNÍ PÉČE.....	31
II.3.4.	SOCIÁLNÍ PÉČE	32
II.3.5.	BEZPEČNOSTNÍ SITUACE VE MĚSTĚ A PREVENCE KRIMINALITY.....	38
II.4.	EKONOMIKA, PODNIKÁNÍ A TRH PRÁCE.....	42
II.4.1.	EKONOMIKA V KROMĚŘÍŽI	42
II.4.2.	NEZAMĚSTNANOST.....	48
II.4.3.	STRUKTURA NEZAMĚSTNANOSTI	50
II.4.4.	VOLNÁ PRACOVNÍ MÍSTA	52
II.5.	CESTOVNÍ RUCH A KULTURA	54
II.5.1.	ZÁKLADNÍ CHARAKTERISTIKY	54
II.5.2.	Hlavní památky.....	54
II.5.3.	NÁVŠTĚVNÍCI KROMĚŘÍŽE.....	57
II.5.4.	KULTURA.....	60

II.5.5.	ATRAKTIVITY V OKOLÍ KROMĚŘÍŽE.....	63
II.5.6.	SLUŽBY PRO CESTOVNÍ RUCH.....	65
II.6.	ŽIVOTNÍ PROSTŘEDÍ.....	72
II.6.1.	OVZDUŠÍ.....	72
II.6.2.	VODA.....	74
II.6.3.	PŮDA A RELIÉF.....	78
II.6.4.	ODPADY.....	79
II.6.5.	PŘÍRODA.....	81
II.6.6.	HLUK.....	83
II.7.	TECHNICKÁ INFRASTRUKTURA.....	84
II.7.1.	VODNÍ HOSPODÁŘSTVÍ.....	84
II.7.2.	ENERGETIKA.....	88
II.7.3.	SPOJE.....	89
II.7.4.	DOPRAVA.....	90
II.8.	SPRÁVA MĚSTA.....	97
II.8.1.	INVESTICE MĚSTA KROMĚŘÍŽE.....	97
II.8.2.	KOMUNIKACE S VEŘEJNOSTÍ.....	98
II.8.3.	VAZBA MĚSTA NA EU.....	99
II.8.4.	PODPORA NEZISKOVÉHO SEKTORU.....	101
II.8.5.	ZAHRANIČNÍ SPOLUPRÁCE.....	106
II.9.	SOUHRNNÁ SWOT ANALÝZA MĚSTA KROMĚŘÍŽE.....	111
II.10.	SWOT ANALÝZY PRIORITNÍCH OBLASTÍ ROZVOJE MĚSTA.....	112
II.10.1.	ROZVOJ MĚSTA.....	112
II.10.2.	VZDĚLÁVÁNÍ A VOLNOČASOVÉ AKTIVITY.....	114
II.10.3.	KULTURA A CESTOVNÍ RUCH.....	115
II.10.4.	ZDRAVOTNÍ A SOCIÁLNÍ SLUŽBY.....	117
II.	<u>NÁVRHOVÁ ČÁST.....</u>	119
II.11.	STRATEGICKÁ VIZE ROZVOJE MĚSTA KROMĚŘÍŽE DO ROKU 2020.....	119
II.11.1.	STRATEGICKÁ VIZE ROZVOJE MĚSTA.....	119
II.11.2.	STRATEGICKÝ CÍL ROZVOJE MĚSTA.....	120
II.11.3.	MISE – ZÁKLADNÍ PRINCIPY NAPLŇOVÁNÍ VIZE.....	120
II.11.4.	PRIORITNÍ OBLASTI ROZVOJE A KLÍČOVÉ OBLASTI ROZVOJE.....	121

II.12. PRIORITY OBLASTI STRATEGICKÉHO PLÁNU MĚSTA KROMĚŘÍŽE	122
II.12.1. ROZVOJ MĚSTA	124
II.12.2. VZDĚLÁVÁNÍ A VOLNOČASOVÉ AKTIVITY	131
II.12.3. KULTURA A CESTOVNÍ RUCH.....	134
II.12.4. ZDRAVOTNÍ A SOCIÁLNÍ SLUŽBY	137
<u>III. IMPLEMENTACE.....</u>	140
III.1. VAZBY STRATEGICKÉHO PLÁNU NA VYŠŠÍ PROGRAMOVÉ DOKUMENTY	140
III.1.1. NÁRODNÍ ROZVOJOVÝ PLÁN 2007 – 2013	140
III.1.2. NÁRODNÍ STRATEGICKÝ REFERENČNÍ RÁMEC ČR 2007 – 2013	140
III.1.3. STRATEGIE UDRŽITELNÉHO ROZVOJE ČR (2004)	141
III.1.4. STRATEGIE REGIONÁLNÍHO ROZVOJE ČESKÉ REPUBLIKY 2007 – 2013.....	141
III.1.5. REGIONÁLNÍ OPERAČNÍ PROGRAM NUTS II STŘEDNÍ MORAVA.....	142
III.1.6. VAZBY STRATEGICKÉHO PLÁNU NA ROZVOJOVÉ DOKUMENTY ZLÍNSKÉHO KRAJE	142
III.2. REALIZACE STRATEGICKÉHO PLÁNU.....	143
III.2.1. POSTUP REALIZACE STRATEGICKÉHO PLÁNU	143
III.2.2. MONITOROVÁNÍ A HODNOCENÍ STRATEGICKÉHO PLÁNU.....	144
<u>IV. ZÁVĚR</u>	145
<u>V. PŘÍLOHY.....</u>	146
V.1. SEZNAM ZKRATEK	147
V.2. SEZNAM POUŽITÝCH ZDROJŮ	148
V.3. DOTAZNÍKOVÝ PRŮZKUM NÁZORŮ MEZI OBYVATELI MĚSTA KROMĚŘÍŽE, ZÁSTUPCI NEZISKOVÉHO A PODNIKATELSKÉHO SEKTORU.....	151

I. Úvod

I.1. Východiska a metodika zpracování

Město Kroměříž se řadí k městům, které hledají cesty rozvoje s cílem zvyšovat kvalitu života ve městě. Změny vnějších podmínek související například s možností čerpání finančních prostředků ze Strukturálních fondů Evropské unie, či s uplatňováním tržních principů ekonomiky, spolu s nutností průběžně řešit problémy města, vyvolávají požadavky na změnu postojů orgánů města Kroměříže.

Tyto a další skutečnosti, ale také vědomí nezbytnosti systémového a koordinovaného přístupu k řešení rozvoje města, přivedly představitele města Kroměříže v prosinci roku 2008 k rozhodnutí pokračovat v aktivním přístupu v oblasti rozvoje města a zpracovat aktualizovaný „Strategický plán města Kroměříže, Aktualizace na léta 2010 – 2020“. Tento strategický dokument, který navazuje na předchozí strategický plán, formuje strategický cíl města na zvolené období a dále jej konkretizuje ve formě příslušných priorit, opatření a aktivit, včetně stanovení způsobu implementace.

Strategický plán je v souladu s národními strategiemi, zejména s Národním rozvojovým plánem 2007 – 2013, Národním strategickým referenčním rámcem a se Strategií udržitelného rozvoje ČR, které jsou základními rozvojovými dokumenty na národní úrovni. Dále strategický plán zohledňuje regionální strategii, kterou je Program rozvoje územního obvodu Zlínského kraje 2002 – 2010 a Regionální operační program NUTS II Střední Morava 2007 – 2013. Strategický plán rozvoje města, obdobně jako uvedené národní a regionální strategie, je postaven na předpokladu udržitelného rozvoje ekonomiky ČR a regionu.

Strategický plán přispívá k vytvoření vyšší úrovně konkurenceschopnosti města při řešení konkrétních rozvojových projektů, které umožní další rozvoj města a přispějí ke zvýšení kvality života jeho občanů.

Zapojením obyvatel města Kroměříže, představitelů neziskových organizací, veřejných institucí a soukromého sektoru se podařilo rozšířit současná a navázat nová partnerství a zlepšit spolupráci při hledání shody na tom, co je pro město nejdůležitější při vypracování strategie. Partnerství pak budou mít neocenitelný význam při následné realizaci konkrétních aktivit a projektů tohoto strategického plánu.

Vytvoření strategického plánu není jednorázovým krokem vedení města. Je součástí celého procesu strategického řízení města. Dokument bude sloužit jako opora pro rozvojové aktivity všech kroměřížských subjektů, jejichž záměry jsou v souladu s definovanou strategií. Tím si město Kroměříž vytváří jasnou linii rozvoje, kterou ocení jak občané města Kroměříže, tak i potencionální (místní i zahraniční) investoři a návštěvníci města.

„Strategický plán města Kroměříže, Aktualizace na léta 2010 – 2020“ vychází z řady již užívaných koncepčních dokumentů, mezi které patří zejména Strategický plán města Kroměříže, Územní plán města Kroměříže, Komunitní plán sociálních služeb na Kroměřížsku, Koncepce rozvoje cestovního ruchu ve městě Kroměříži, Koncepce prevence kriminality města Kroměříže pro období 2009 – 2011. Dále dílčí a oborové analýzy a koncepce, stejně jako výsledky dotazníkového šetření mezi obyvateli města, ankety mezi představiteli neziskových organizací a podnikatelského sektoru.

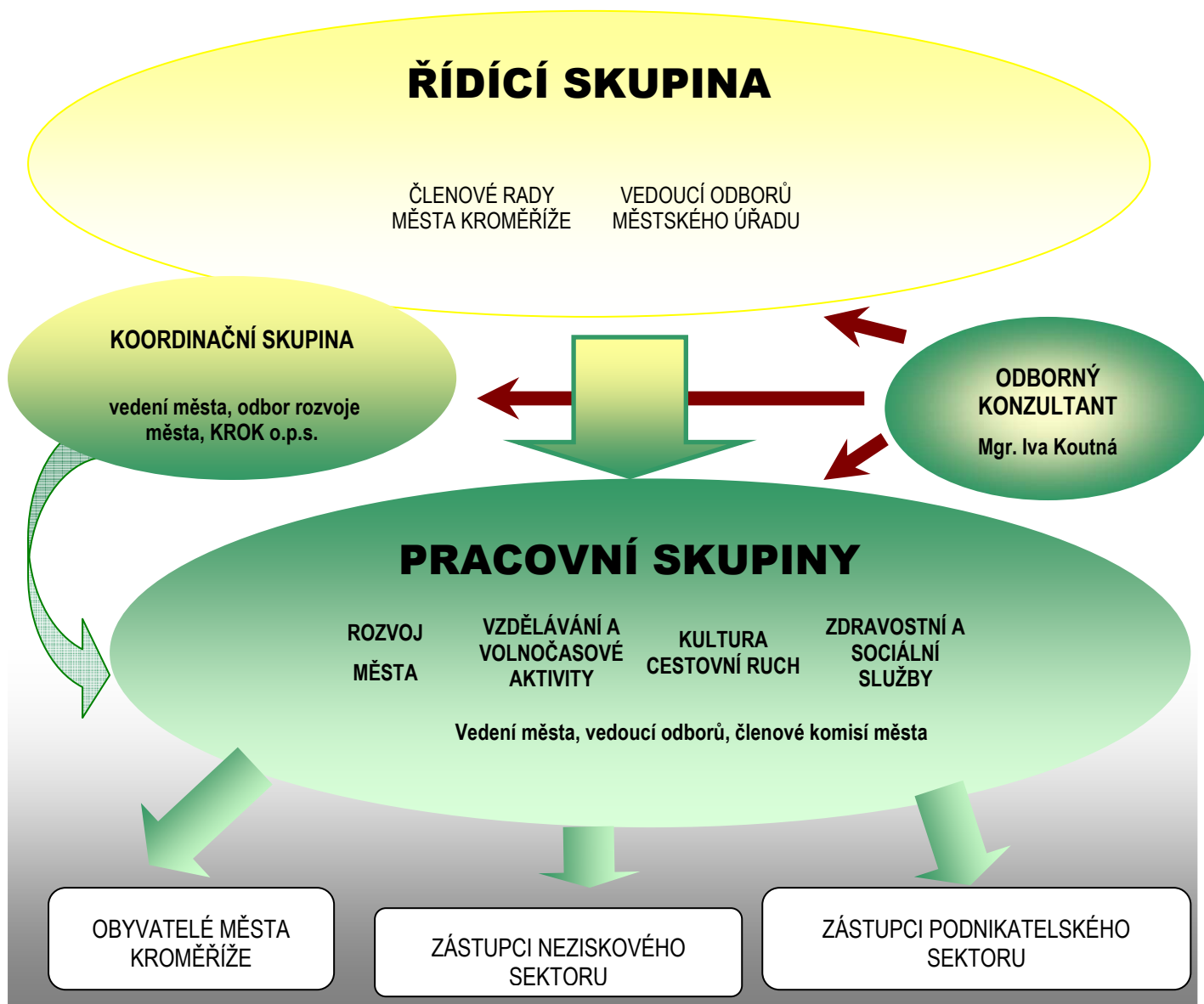
Proces zpracování byl veden Řídící skupinou složenou z členů Rady města Kroměříže a vedoucích jednotlivých odborů Městského úřadu Kroměříž. Řídící skupina schvalovala

výstupy jednotlivých fází včetně koordinačních schůzek, zapracování relevantních připomínek a závěrečnou verzi dokumentu určenou k předložení radě a zastupitelstvu města. Členové Koordinační skupiny ve spolupráci s členy pracovních skupin (odborníci z daných oblastí - vedení města, vedoucí odborů, členové komisí) provedli SWOT analýzu stanovených prioritních oblastí rozvoje města, navázali na již existující dlouhodobou vizi rozvoje města a základní principy jejího naplňování (misi). Dále revidovali a upravili klíčové oblasti rozvoje města a priority rozvoje města.

Zajištění realizace všech potřebných kroků zabezpečovali členové Koordinační skupiny. Na celý proces přípravy strategického dokumentu dohlížel po odborné stránce externí konzultant.

Celkem se na zpracování „Strategického plánu města Kroměříže, Aktualizace na léta 2010 – 2020“ zúčastnilo na 150 osobností města včetně celého vedení města a odborné veřejnosti.

Struktura řízení přípravy strategického plánu



I.2. Postup zpracování

V průběhu zpracování „Strategického plánu města Kroměříže, Aktualizace na léta 2010 – 2020“, tj. od května 2009 do konce ledna 2010, byly uskutečněny následující kroky, které vedly k finální podobě strategického dokumentu:

- zpracování návrhu postupu a požadovaných výstupů práce,
- ustanovení organizační a řídicí struktury prací včetně vymezení kompetencí,
- stanovení harmonogramu prací,
- sběr podkladových dat, shromáždění podkladových materiálů,
- příprava a provedení dotazníkového šetření mezi obyvateli města, představiteli neziskového a podnikatelského sektoru,
- provedení analýz potřebných k tvorbě strategického dokumentu,
- jednání Řídicí skupiny, Koordinační skupiny a pracovních skupin,
- zpracování pracovní verze strategického plánu a její připomínkování,
- zpracování konečné podoby dokumentu,
- průběžné informování hlavních cílových skupin a veřejnosti o plánu, postupu prací, výstupech jednotlivých kroků, možnostech zapojení se a výsledcích práce.

I.3. Základní pojmy

Pojem	Význam
Vize rozvoje města	Popis ideálního výsledného stavu rozvoje města v časovém horizontu zhruba 15 let rámcově určující globální cíl a základní cesty a výsledky rozvojového procesu
Strategické cíle	Základní žádoucí vývoj v dlouhodobém měřítku v jednotlivých klíčových oblastech směřujících k naplnění vize
Specifické cíle	Konkrétní cíle, formulované v rámci jednotlivých podoblastí, jejichž realizace má vést k dlouhodobému plnění strategických cílů dané klíčové oblasti
Prioritní oblasti	Oblasti vnitřně souvisejících problémů, jejichž řešení je významné pro dlouhodobý rozvoj města a vyžaduje soustředěnou pozornost
Priority	Provázané problémové podoblasti v jednotlivých klíčových oblastech, které jsou řešeny prostřednictvím specifických cílů
SWOT analýza	Analýza vnitřních silných a slabých stránek města a vnějších příležitostí a hrozeb pro naplnění vize a cílů dlouhodobého rozvoje města

II. Analytická část


II.1. Základní charakteristika města

Město Kroměříž vzniklo a rozvíjelo se v místě s výhodnou geografickou polohou a příznivými přírodními podmínkami na nížinné ploše břehů toku řeky Moravy. Směrem na východ je orientováno k střednímu Pomoraví, ostatní pahorkatinné okolí tvoří přirozenou hranici prvních lidských sídel. Údolní zářezy v pahorkatinách vymezily vznik přirozených komunikací, na kterých se vytvářely v historických dobách obchodní cesty a stezky. Jejich přínos pro Kroměříž a okolí nebyl jen hospodářský. Přispěly k setkávání, vzájemnému obohacování a prorůstání kulturních proudů a vlivů. Kroměříž vyrostla v úrodné zemědělské krajině¹. Dějiny Kroměříže se ubíraly jinými cestami než tomu bylo u řady podobných českých a moravských měst. Město přirozeně vstřebávalo pokrok a díky němu se samo rozvíjelo. Stalo se tak centrem duchovní kultury a umění. Jeho místo v kultuře a způsobu života má obdobný charakter jako jeho umístění v krajině: je centrem otevřeným do všech stran.



Z historie

Území bylo osídleno již v pravěku. Původní tržní osada na křižovatce obchodních cest se stala v první čtvrtině 12. století majetkem olomouckých biskupů. Slovanská ves byla kolem roku 1260 povýšena na město. Biskupové vybudovali v Kroměříži reprezentativní letní rezidenci a umístili v ní správu rozsáhlého majetku diecéze. Středověké a raně novověké město utrpělo husitskými válkami, v 17. století hlavně švédskými vpády v třicetileté válce. Dočkalo se velkorysé obnovy, historické jádro Kroměříže zůstalo uchováno i v průmyslovém období. Významnou kapitolu dějin města tvoří rok 1848, kdy byl do Kroměříže přeložen



¹ Neznámý autor národopisné mapy Hané z přelomu 18. a 19. století zakreslil Kroměříž u jižní hranice oblasti, kterou nazval "Terra promissa vulgo sacra Hana" – "Země zaslíbená neboli Svátá Haná".

ústavodárný říšský sněm rakouské monarchie. Návrh ústavy s výraznými demokratickými prvky vstoupil do dějin české státnosti a počátků demokracie ve střední Evropě.

Velké změny prodělalo město v 19. století, především v jeho druhé polovině. Do regionu a později do města samotného dorazila železnice, která město spojila se středoevropskou metropolí – Vídní. Rozvíjel se průmysl, především potravinářský. Rozvoj průmyslu však nebyl tak bouřlivý jako ve srovnatelných městech monarchie. Také proto bylo zachováno historické centrum města.

Další velkou změnou byl pád komunismu v 90. letech 20. století, vedl k rozvoji podnikání a k rozvoji města jako atraktivní turistické destinace. Zdejší památky byly roku 1998 zapsány na Seznam světového kulturního a přírodního dědictví UNESCO.

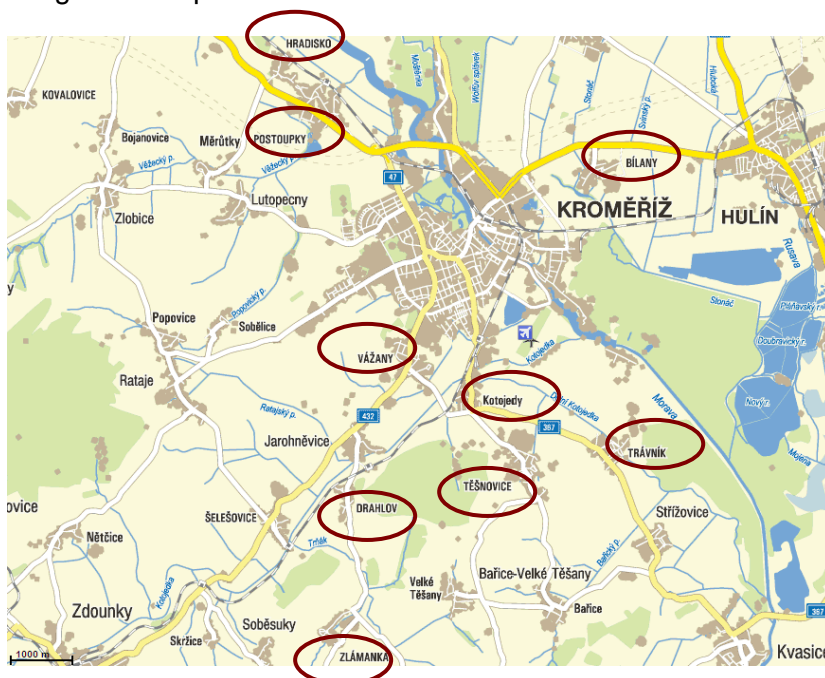
Významné mezníky v historii města Kroměříže

Kolem roku 1000	Velkomoravský hrad Kroměříž. V 1. století druhého tisíciletí převzal funkce dosavadního kroměřížského velkomoravského hradiště nový přemyslovský hrad Přerov.
Kolem roku 1260	Olomoucký biskup Bruno ze Schauenburku založil gotické město Kroměříž a chrám sv. Mořice s kapitulou, v původní trhové vsi přestavěl farní kostel Panny Marie. Na místě původního románského dvorce vybudoval raně gotický hrad jako reprezentační sídlo a středisko manské organizace olomouckého biskupství.
1470	Město obsazené uherskou vojenskou posádkou odolalo obléhání králem Jiřím.
1500	Uherští pánové Emerich a Štěpán Zápolští ze Spiše vyplatili Kroměříž zastavenou mezi léty 1470 – 1479 pánům ze Šternberka.
1550	Biskup Jan Doubravský dal výsady kroměřížskému mlynářskému cechu.
1610	Péčí biskupa kardinála Františka Ditrichštejna byla zahájena stavba františkánského kláštera na Oskoli u kostelíka sv. Trojice.
1645	Dva roky po dobytí a vydrancování města švédskými vojsky pod velením generála Torstensona podlehl Kroměříž novému švédskému nájezdu. Toho roku zemřelo na mor kolem 1200 lidí.
1665	Obnovitel města biskup Karel Lichtenštejn z Kastelkornu vystavěl v Kroměříži biskupskou mincovnu. Téhož roku potvrdil výsady židovské obci.
1665–1675	Výstavba barokního libosadu – Květné zahrady.
1680	Město bylo stiženo morovou ranou. Toho a následujícího roku bylo město uzavřeno pro morovou epidemii.
1725	Město budovalo morový sloup sv. Trojice na paměť moru 1715 – 1716. Druhým rokem probíhala barokní přestavba farního kostela Panny Marie. Práce probíhaly do roku 1736.
1745	Biskup Jakub Arnošt z Lichtenštejna potvrdil výsady kroměřížské židovské obci. Toho roku byl zvolen biskupem Ferdinand Julius Troyer, oblíbenec císařovny Marie Terezie.
1805	Kroměříž byla obsazena napoleonským vojskem. Císař František I. dal městu šestý jarmark.
1815	Byla zahájena stavba mostu přes Moravu. Toho roku vyhořela Oskol.
1848-1849	Zasedání ústavodárného říšského sněmu
Po 1850	Byly zbořeny městské hradby.

1855	Kardinál František Fuerstenberg založil seminář – arcibiskupské gymnázium. Byla zbořena Dolní brána, zvaná též Moravská či Vodní.
1870	Město dostalo autonomní statut; dostalo se tak na úroveň Brna, Olomouce, Znojma a Jihlavy.
Po 1870	Na Velkém náměstí bylo zazdíváno podloubí.
1880	Po dvou letech byla dokončena stavba železniční dráhy z Hulína do Kroměříže.
1885	V Kroměříži se sešli ke schůzce rakouský císař František Josef I. s ruským carem Alexandrem II.
1905	Byla zahájena stavba zemského ústavu pro choromyslné s kaplí sv. Cyrila a Metoděje. Areál byl dostavěn v následujících 4 letech.
1910	Byla otevřena všeobecná veřejná nemocnice v Kroměříži. Byla dokončena stavba židovské synagogy.
1945	Skončila druhá světová válka. Tři roky nato byla v Kroměříži pořádána velká výstava "100 let českého národního života" ke 100. výročí Kroměřížského sněmu.
Po 1990	Velkorysá obnova historického města. Kroměříž byla vyhlášena nejkrásnějším historickým městem za rok 1997.
1997	V červenci část města zasažena "Stoletou vodou".
1998	Zahrady a zámek v Kroměříži zapsány na listinu světového kulturního dědictví UNESCO.

Geografické členění a zvláštnosti

Město Kroměříž leží uprostřed Moravy, částečně v jižním cípu hanácké roviny, kterou protéká řeka Morava, částečně na severním výběžku Chřibské pahorkatiny. Na jejich rozhraní vzniklo historické jádro města se zámek a rozsáhlou Podzámeckou zahradou. Kolem nich se pak v segmentu od východu na západ rozprostřelo další zastavění. Na radiální komunikace, které vycházejí z okružní komunikace kolem historického jádra, se pak paprskovitě napojují integrované a přidružené obce.



Nacházejí se zde nejnámennější rekreační střediska, množství turistických stezek a cykloturistických tras, které mají využití z pohledu cestovního ruchu. Kroměříž je z větší části postavena na levém břehu řeky Moravy. Mimo řady historických lokalit přímo ve městě Kroměříži jsou zde i místa, kde se v blízkém okolí města zachoval lužní les ve své původní podobě.

Současná Kroměříž se rozkládá na ploše 5 098 hektarů. Z toho město

samotné je vystavěno na 1 770 hektarech, ostatní plochu tvoří jeho předměstské části, dřívější okolní zemědělské vsi Vážany, Kotojedy, Bílany, Těšnovice, Trávník, Postoupky, Hradisko, Drahlav a Zlámanka. Výrazný podíl z celkové výměry katastru připadá městské zeleni, která dává Kroměříži, spolu s historickou i novodobou zástavbou, ráz vyváženého životního prostředí, účelově a esteticky kvalitního.

Na území Kroměříže a jeho okolí se nachází též několik menších přehrad, rybníků a bagráků (vzniklých těžbou štěrku). Většina těchto vodních ploch je využitelná pro rekreaci.

Krajina regionu je tvořena z části zemědělsky využívanými rovinami Pomoraví s největší koncentrací osídlení a průmyslu, historickými lokalitami několika zachovanými lokalitami lužních lesů. Z hlediska geomorfologické klasifikace náleží město k Západním Karpatům, subprovincii Vněkarpatské sníženiny, k celku Hornomoravský úval. V této rovinaté oblasti se nachází samotné město. Na neogenních sedimentech pokrytých spraší vznikly velmi úrodné půdy. Část území je budována fluviálními sedimenty.

Na území regionu se vyskytují tři krajinné typy. Od řeky Moravy na východ je to středomoravská niva s intenzivně využívanou zemědělskou půdou a s rozsáhlými komplexy lužních lesů. Na západ od řeky Moravy je to pahorkatina Haná, také využívaná zemědělsky, je však pestřejší díky terénní členitosti, má větší podíl trvalých travních porostů a lesů a má relativně četné chráněné lesní i lesostepní biotopy. Na jihu pak zasahují do regionu Chřiby, výrazné, převážně lesnaté pohoří s řídkým osídlením.

Základní charakteristiky území v číslech

Nadmořská výška	
Nejnižší nadmořská výška	190 m n. m
Nejvyšší nadmořská výška	324 m n. m
Rozloha	
Celková rozloha	5 098 ha
Z toho: zemědělská půda	3 197 ha
nezemědělská půda	1 901 ha
Klima	
Počet letních dnů	50 – 70
Počet mrazových dnů	100 – 110
Počet ledových dnů	30 – 40
Průměrná teplota v lednu	-2 – - 3 °C
Průměrná teplota v červenci	18 – 19 °C
Roční průměrný úhrn srážek	600 mm

Z hlediska klimatického spadá město do oblasti s teplým suchým podnebím rovin a pahorkatin s velmi dlouhým létem, které je velmi teplé a suché. Přechodné období je velmi krátké s teplým jarem a podzimem. Zima je krátká a mírně teplá a suchá.

Poloha města v blízkosti řeky Moravy přináší riziko výskytu povodní. Po mnoha ničivých záplavách v letech 1880 – 1907 byla ve městě a okolí realizována rozsáhlá protipovodňová opatření. Tok řeky byl napřímen a kolem řeky Moravy byl vybudován systém ochranných hrází. Opatření však nedokázala zabránit povodním roku 1997, kdy byla zaplavena část města. Podle údajů ČHMÚ městem prošla třistaletá voda.

Město Kroměříž je obytným útvarem s masivním výrobním potenciálem a s městskou i regionální občanskou vybaveností. Je střediskem nadregionální kultury, školství, soudnictví a zdravotnictví. Je významnou památkovou rezervací s památkami světového významu (Arcibiskupský zámek, Podzámecká a Květná zahrada jsou zapsány v Seznamu světového kulturního a přírodního dědictví UNESCO), je centrem cestovního ruchu.



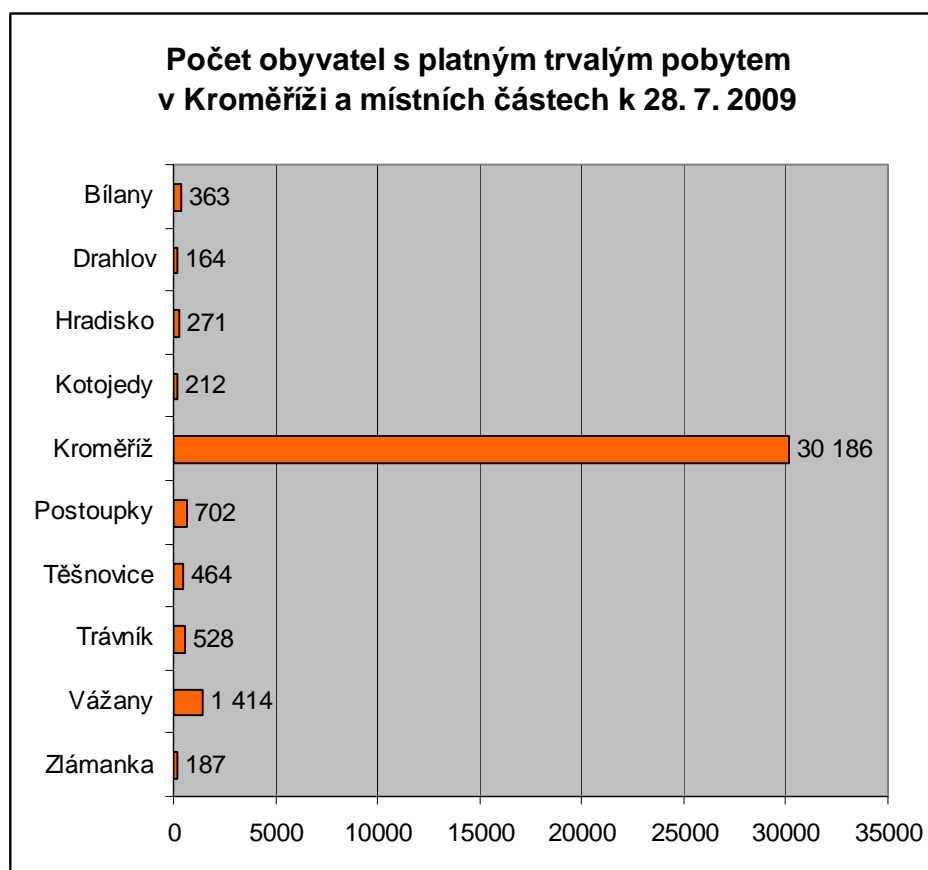
Z hlediska mezinárodních vztahů má město Kroměříž příznivou polohu poblíž důležité severojižní dopravní osy (spojující Balt s Jadránem). Z hlediska celostátních vztahů leželo město poněkud stranou hlavních vnitrostátních dopravních koridorů, ale dostavba dalšího úseku dálnice D1 z Vyškova do Zlína s odbočením na Přerov a Ostravu tuto situaci diametrálně změnila. Z hlediska regionálních vztahů leží město Kroměříž v zájmové sféře osídlení střední Moravy. Historicky je přitahováno k Olomouci, novodobě k průmyslovému Zlínu, ale nezanedbatelné vztahy má i k Brnu. V nejbližším okolí má Kroměříž tendenci aglomerovat s Hulínem, Chropyní, případně Kojetínem. Z hlediska dosavadních regionálních úvah má Kroměříž tendenci vázat se v pracovních i podnikatelských aktivitách na pás osídlení zlínské aglomerace, který se táhne od Kroměříže přes Otrokovice po Uherské Hradiště. Ostatní území okresu, které má celkem nevýhodný, protáhlý tvar, leží mimo tuto spádovost. Vztahy tohoto území mají spíše jen administrativně správní charakter.

Územím prochází 542 km silnic (včetně dálnice D1), hlavním železničním uzlem okresu je pak 5 km vzdálená obec Hulín, kudy prochází mezinárodní trať Budapešť – Břeclav, Přerov – Bohumín – Varšava.

II.2. Obyvatelstvo a bydlení

II.2.1. Počet obyvatel a věková struktura

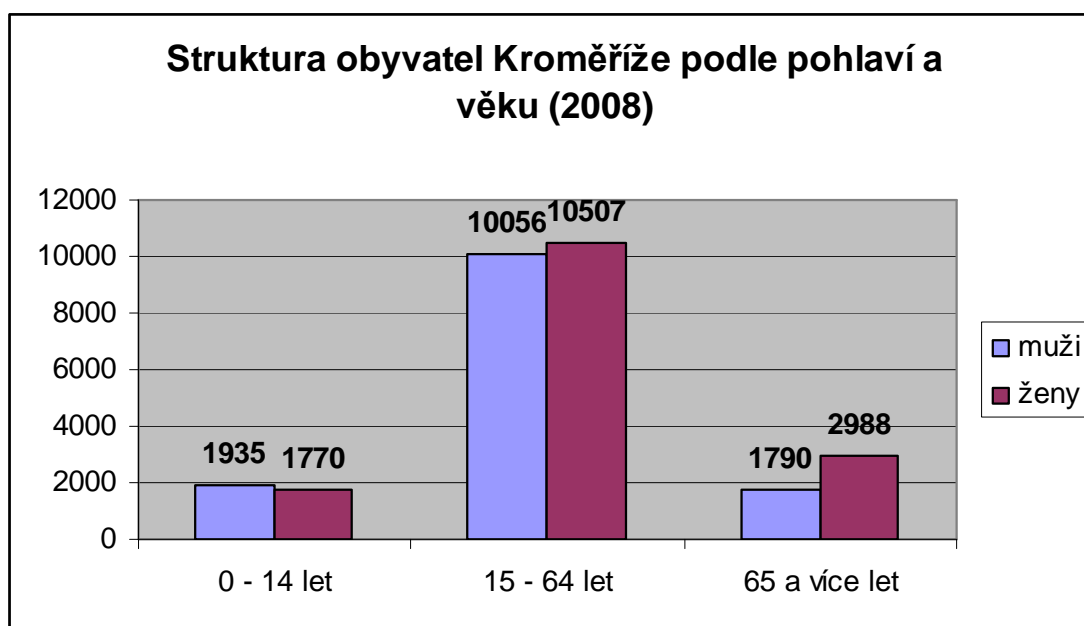
Stav obyvatelstva bezprostředně odráží prosperitu města a je také jedním z důležitých faktorů, který ovlivňuje jeho budoucí ekonomický růst. Kroměříž nepatří mezi ty obce a města ČR, jejichž populační vývoj je ovlivněn zásadními negativními trendy. Demografický vývoj města odpovídá obecným celorepublikovým trendům. Nejvíce trvale bydlících obyvatel měla Kroměříž jako celek v polovině 90. let 20. století, od té doby počet obyvatel stále klesal. Od roku 2006 začíná počet obyvatel pomalu růst, což může být způsobeno zvýšenou porodností populačně silných ročníků a postupným napojením města na dálniční síť. Co se týká populačního vývoje, je v posledních deseti letech možné zaznamenat přírůstek obyvatel v příměstských obcích a naopak jeho úbytek ve vnitřním městě.



Zdroj: Evidence obyvatelstva, Městský úřad Kroměříž (ze dne 28. 7. 2009)

Počet obyvatel v Kroměříži podle pohlaví a věku v letech 1991- 2008

Rok	Počet obyvatel k 31. 12.	v tom podle pohlaví		v tom ve věku		
		muži	ženy	0 až 14 let	15 až 64 let	65 a více
1991	29 302	13 907	15 395	6 213	19 709	3 380
1992	29 516	14 021	15 495	6 087	19 935	3 494
1993	29 836	14 170	15 666	5 939	20 311	3 586
1994	30 065	14 280	15 785	5 813	20 573	3 679
1995	30 056	14 291	15 765	5 657	20 663	3 736
1996	30 001	14 271	15 730	5 428	20 738	3 835
1997	29 931	14 248	15 683	5 267	20 766	3 898
1998	29 918	14 240	15 678	5 089	20 860	3 969
1999	29 858	14 215	15 643	4 888	20 935	4 035
2000	29 995	14 239	15 756	4 662	21 138	4 195
2001	29 228	13 860	15 368	4 333	20 701	4 194
2002	29 180	13 834	15 346	4 207	20 730	4 243
2003	29 126	13 817	15 309	4 037	20 775	4 314
2004	29 041	13 754	15 287	3 935	20 721	4 385
2005	29 024	13 733	15 291	3 824	20 730	4 470
2006	29 038	13 735	15 303	3 742	20 719	4 577
2007	29 036	13 750	15 286	3 690	20 659	4 687
2008	29 046	13 781	15 265	3 705	20 563	4 778

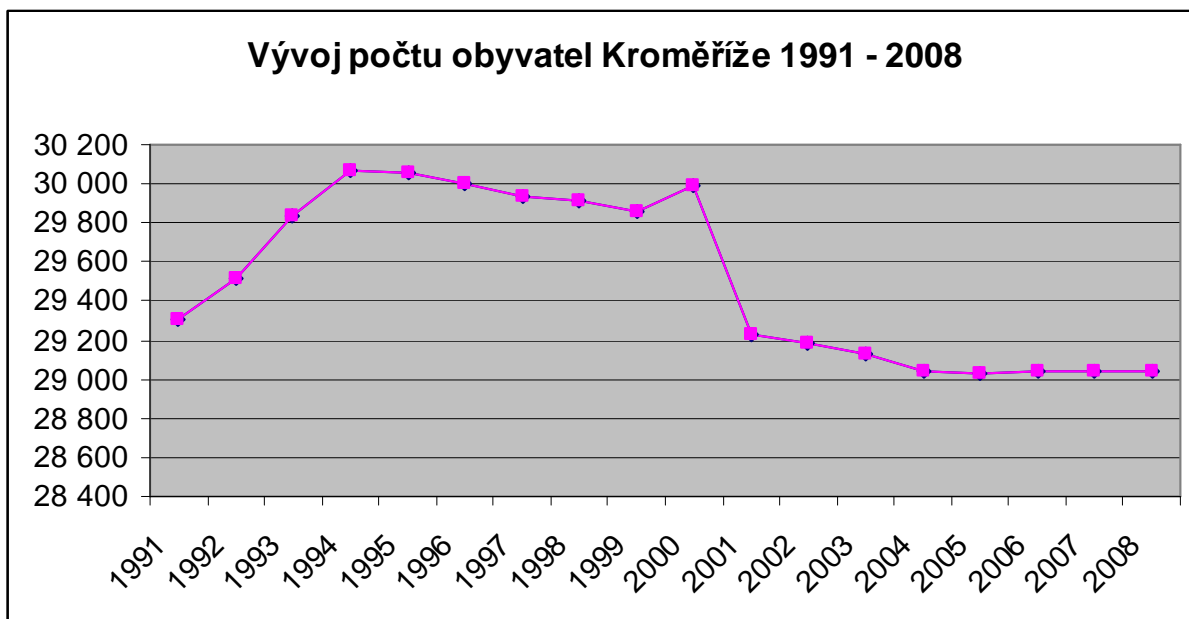
 Zdroj: <http://vdb.czso.cz> (ze dne 15. 7. 2009)

 Zdroj: <http://vdb.czso.cz> (ze dne 15. 7. 2009)

Zvyšující se porodnost v posledních letech vede k postupnému zvyšování podílu předproduktivní věkové skupiny obyvatelstva (do 14 let) a k narůstání podílu obyvatelstva v produktivním věku (15 - 64 let). Podíl poproduktivní složky (65 a více let) na celkovém počtu obyvatel se mírně zvyšuje. Projevuje se výrazně regresivní vývoj populace, tj. předproduktivní složka populace je nižší než poproduktivní složka. Tento stav se zhoršuje navzdory faktu, že do rodičovských let dospěla generace silných ročníků ze sedmdesátých let. V dlouhodobém horizontu počítáme s tím, že se zvýší porodnost i díky silným ročníkům osmdesátých let a tento trend bude příznivý pro stabilizaci a rozvoj města.

II.2.2. Populační vývoj

Vývoj počtu obyvatel je dán jeho přirozenou obměnou a stěhováním. V souvislosti s obecnými demografickými trendy v ČR docházelo od roku 1992 ve městě ke snižování přirozené reprodukce obyvatel, která byla ovlivněna snižujícím se počtem živě narozených dětí. Zvrat nastal v roce 2004, kdy se zvýšil počet živě narozených dětí. V posledních 4 letech mírně vzrostl i počet zemřelých, což je způsobeno především rostoucím podílem osob nad 65 let v kroměřížské populaci. Více než polovina úmrtí byla zapříčiněna nemocemi oběhové soustavy. Přirozený úbytek obyvatel je v posledních letech kompenzován migračními přírůsky.

V následujícím grafu je znázorněn vývoj počtu obyvatelstva ve městě od roku 1991 do roku 2008. Z grafu je patrný postupný nárůst počtu obyvatel do roku 1994, kdy obec dosáhla historického maxima počtu 30 065 stálých obyvatel.



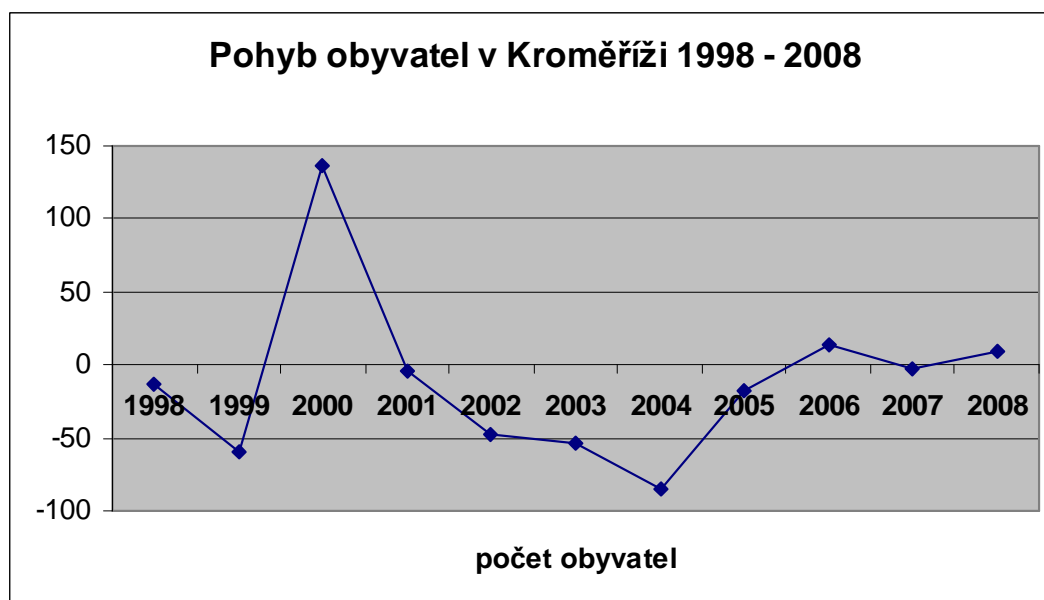
Zdroj: <http://vdb.czso.cz> (ze dne 15. 7. 2009)

Obměna obyvatel je znázorněna v následující tabulce. Za zajímavý (a současně potenciálně rizikový z hlediska bezpečnosti obyvatelstva) lze do budoucna považovat fakt, že v blízkém Holešově dojde k vybudování rozsáhlé průmyslové zóny. Vznikne tak velké množství nových pracovních míst a lze oprávněně předpokládat, že dojde ke zvýšení počtu obyvatel Kroměříže a zvýšení počtu osob, které do města dojíždějí za nákupy a vyřízením úředních či jiných záležitostí. Tento fakt může výrazně ovlivnit atmosféru ve městě.

Vývoj populace Kroměříže přirozenou změnou a migrací v letech 1998 - 2008

Rok	Narození	Zemřelí	Přirozená	Přistěhovalí	Vystěhovalí	Migrační	Celková
			změna			saldo	změna
1998	262	299	-37	443	419	24	-13
1999	212	284	-72	482	470	12	-60
2000	217	313	-96	731	498	233	137
2001	244	324	-80	549	473	76	-4
2002	223	304	-81	582	549	33	-48
2003	222	349	-127	627	554	73	-54
2004	239	306	-67	540	558	-18	-85
2005	244	334	-90	629	556	73	-17
2006	273	310	-37	592	541	51	14
2007	304	332	-28	695	669	26	-2
2008	273	336	-63	598	525	73	10

Zdroj: <http://vdb.czso.cz> (ze dne 15. 7. 2009)



Zdroj: <http://vdb.czso.cz> (ze dne 15. 7. 2009)

Prognóza vývoje obyvatelstva do r. 2020

Z dostupných analýz vyplývá, že očekávané změny v počtu obyvatelstva nebudou na území celé Kroměříže zřejmě rovnoměrné. V centrální části lze očekávat jeho úbytek, naopak dobře dopravně napojená území s technickou infrastrukturou nedaleko centra Kroměříže zaznamenají nárůst obyvatelstva migrací. V současné době bylo dokončeno napojení Kroměříže na dálniční trasu směrem do Brna a dokončuje se propojení směrem na Zlín. Město tak získá možnost uspokojivého dojezdu v přijatelném čase za prací i za zábavou do těchto měst. Zejména silné ročníky nebudou mít potřebu stěhovat se za prací do těchto center a budou zůstávat v Kroměříži. Nebude tak docházet k vyliďňování města a následně by se mohl zvýšit počet obyvatel. Vzhledem k poloze města v centru pomyslného trojúhelníku s vrcholy v Olomouci, Brně a Zlíně a s přihlédnutím k současným trendům je pravděpodobné, že se Kroměříž a její blízké okolí stane vyhledávaným místem k bydlení.

Město splňuje veškeré nároky na příjemné bydlení. Nechybí zde dostatek služeb, možnost aktivního trávení volného času a uspokojivé životní podmínky. To, společně s možností pracovat a vzdělávat se i mimo město v dojezdových zónách, zvyšuje jeho atraktivitu.

II.2.3. Sociální a vzdělanostní diference obyvatelstva

Vzdělanost obyvatelstva hraje významnou roli v dalším uplatnění jednotlivců v jejich osobním a profesním životě. Faktory, které vedou k tvorbě a fixaci vhodného hodnotového systému jednotlivce, následně ovlivňují celé rodiny, skupiny a přeneseně i městskou komunitu jako celek. Kvalitní, vhodně zaměřené a přiměřené vzdělání, orientované v souladu s potřebami současného trhu práce, má výrazný vliv na snížení počtu sociálně vyloučených osob. Tím je dále ovlivněna nízká míra kriminality, zvýšení právního vědomí obyvatel a jejich aktivní přístup ke zdraví, vlastnímu, cizímu i veřejnému majetku. Vzdělání má rovněž přímý vliv na následnou ekonomickou aktivitu obyvatelstva.

Struktura obyvatel Kroměříže podle stupně vzdělání

Obyvatelstvo 15 let a starší		Počet	%
celkem		24 744	100
z toho:	bez vzdělání	184	0,7
	základní vč. neukončeného	4 484	18,1
	vyučení a stř. odborné bez maturity	8 212	33,2
	úplné střední s maturitou	7 254	29,3
	vyšší odborné a nástavbové	1 285	5,2
	vysokoškolské	3 074	12,4
	nezjištěné	281	1,1

Zdroj: <http://vdb.czso.cz> (ze dne 15. 7. 2009)

Podíl ekonomicky aktivního obyvatelstva je odvozován ze Sčítání lidu, domů a bytů v roce 2001. Procentní podíl odpovídá podílu v celé České republice. Mírně vyšší procento zahrnuje ekonomicky aktivní ženy (47,2 %). Ekonomicky aktivních mužů pak je o téměř 2 % méně než činí republikový průměr (52,8 %).

Ekonomicky aktivní obyvatelstvo v Kroměříži

Ekonomicky aktivní obyvatelstvo	Kroměříž		ČR	
	Počet	%	Počet	%
muži	7 821	52,8	2 873 522	54,7
ženy	6 999	47,2	2 379 878	45,3
CELKEM	14 820	100	5 253 400	100

Zdroj: <http://vdb.czso.cz> (ke dni 15. 7. 2009)

V roce 2007 vstoupilo do manželství 159 kroměřížských párů, což bylo nejvíce za posledních 10 let. Tento vysoký počet byl mimo jiné způsoben i atraktivním termínem pro svatebčany – sobotou 7. 7. 2007. Nejméně sňatků v období od počátku 90. let bylo uzavřeno v roce 2003 (112 sňatků). Zatímco míra sňatečnosti dlouhodobě klesá, rozvodovost od počátku 90. let v Kroměříži kolísá. Například v roce 2000 bylo rozvodem ukončeno 63 manželství a o dva roky později to bylo už 120.

Počet živě narozených dětí mírně narůstal od roku 2003 do roku 2007, kdy dosáhl čísla 304. V roce 2008 se pak narodilo o 31 dětí méně. Příznivou vývojovou tendenci zaznamenává počet potratů (umělé přerušování těhotenství), který až na mírné výkyvy klesá už od počátku 90. let. Během uplynulých 10 let klesla téměř o polovinu.

Sociální charakteristiky obyvatel Kroměříže v letech 1998 - 2008

Rok	Sňatky	Rozvody	Živě	Potraty
			narození	
1998	142	95	262	192
1999	132	64	212	176
2000	131	63	217	144
2001	149	106	244	122
2002	145	120	223	135
2003	112	106	222	129
2004	132	112	239	117
2005	159	96	244	119
2006	135	91	273	94
2007	159	92	304	91
2008	125	80	273	106

Zdroj: <http://vdb.czso.cz> (ke dni 15. 7. 2009)

Struktura obyvatel podle náboženského vyznání byla také zjišťována v rámci Sčítání lidu, domů a bytů v roce 2001. Ve srovnání s ostatními regiony Zlínského kraje je religiozita obyvatel Kroměříže velmi nízká a spíše se blíží celorepublikovému průměru. Zatímco v celém Zlínském kraji je věřících přes 55 % obyvatel, v Kroměříži je to pouze 35 %. Téměř 87 % kroměřížských věřících se hlásí k římskokatolické církvi, pouze necelá 3 % k církvi československé husitské a přes 1 % k církvi českobratrské evangelické.



Zdroj: <http://vdb.czso.cz> (ke dni 15. 7. 2009)

II.2.4. Bydlení a životní úroveň

Dle posledního Sčítání lidu, domů a bytů, které proběhlo v roce 2001, a zpracovaných údajů, které jsou zveřejněny Českým statistickým úřadem, se ve městě Kroměříži jako celku nachází 15 602 domů a bytů, z nichž 15 151 je trvale obydleno. Vzhledem k faktu, že Kroměříž je složena ze samotného jádra města a dále místních částí je struktura domů a bytů podrobně zobrazena v následující tabulce.

Obec, část obce	Obyvatel- stvo celkem	Ekonomicky aktivní celkem	Domy		Byty	
			celkem	z toho	celkem	z toho
				trvale obydlené		trvale obydlené
Kroměříž	29 225	14 820	4 639	4 249	11 963	10 903
Bílany	292	141	93	87	107	100
Drahlov	127	64	48	41	50	43
Hradisko	221	108	83	73	87	77
Kotojedy	126	66	52	45	56	49
Kroměříž (město)	25 826	13 162	3 532	3 268	10 705	9 780
Postoupky	558	278	202	176	225	196
Těšnovice	412	197	137	119	156	137
Trávník	392	198	131	112	148	127
Vážany	1 128	546	289	269	354	332
Zlámanka	143	60	72	59	75	62

Zdroj: ČSÚ, Sčítání lidu, domů a bytů 2001

Z celkového počtu 4 249 trvale obydlených domů, a to jak bytových, tak rodinných, se v roce 2001 téměř 84 % nacházelo ve vlastnictví soukromých osob. Pouze přes 4 % obydlených domů vlastnilo stavební bytové družstvo a necelá 3 % bytových domů bylo obecních a státních. Ze všech obydlených domů tvořily největší podíl (80 %) budovy s jedním nebo dvěma podlažími, což odpovídá převaze rodinných domů.

Trvale obydlené domy v Kroměříži

Trvale obydlené domy		4 249
v tom:	rodinné domy	3 472
	bytové domy	666
podle vlastnictví:	soukromých osob	3 551
	obce, státu	109
	SBD	183
podle podlaží	1 - 2	3 424
	3 - 4	594
	5 +	204

Zdroj: ČSÚ, Sčítání lidu, domů a bytů 2001

Ve sledovaném období bylo také analyzováno téměř 11 tisíc trvale obydlených bytů, z nichž se přibližně 63 % nacházelo v bytových domech. Více než třetina obydlených bytů byla situována ve vlastním domě, necelá třetina bytů byla v osobním vlastnictví bydlících osob, přibližně čtvrtina patřila členům bytového družstva a asi 13 % z celkového počtu obydlených bytů obývali nájemníci.

Trvale obydlené byty v Kroměříži

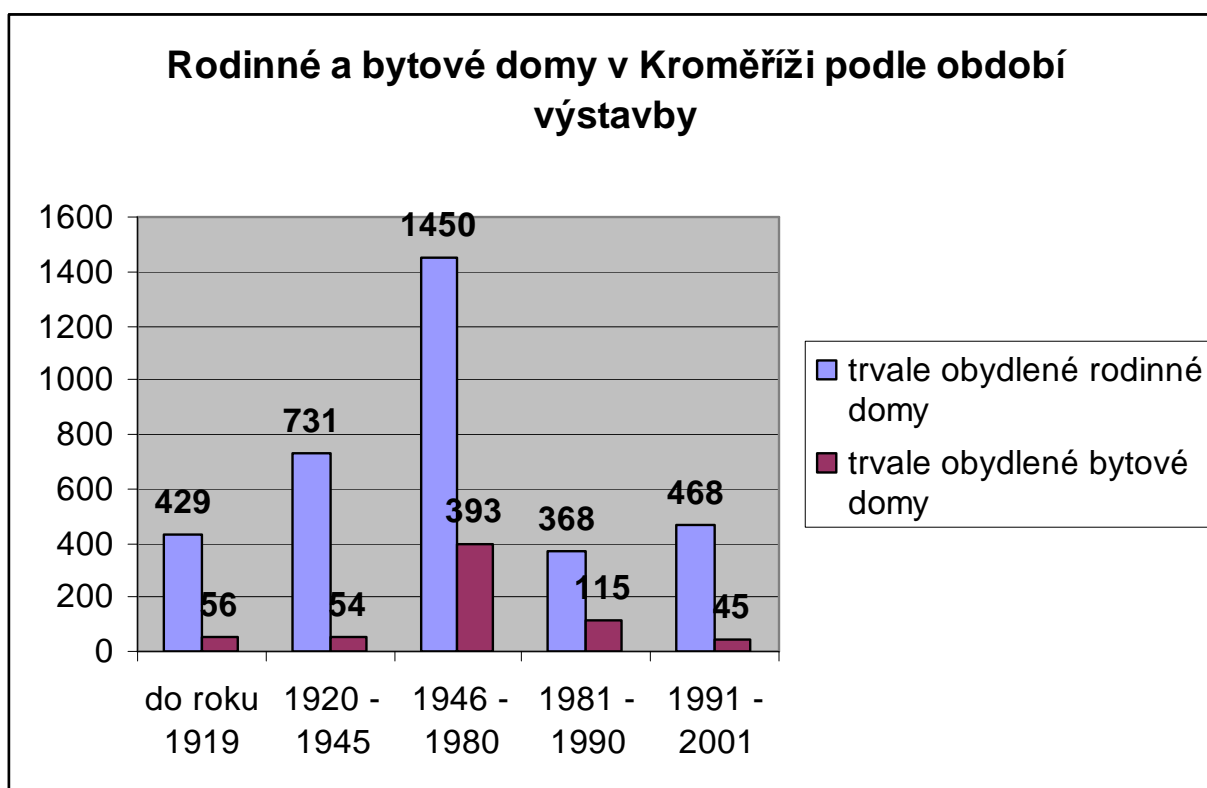
Trvale obydlené byty		10 903
v tom:	v rodinných domech	3 976
	v bytových domech	6 813
podle právního důvodu	ve vlastním domě	3 502
užívání	v osobním vlastnictví	2 936
	nájemní	1 380
	člena byt. družstva	2 492
podle počtu místností	1 místnost	1 408
	2 místnosti	3 120
	3 místnosti	4 161
	4 místnosti	1 313
	5 + místností	848

Zdroj: ČSÚ, Sčítání lidu, domů a bytů 2001

V Kroměříži lze nalézt rodinné a bytové domy z různého období výstavby. Domy postavené před rokem 1919, které se nacházejí především v historickém jádru města (Velké náměstí a přilehlé ulice), dnes tvoří asi jednu desetinu trvale obydlených domů v Kroměříži. Poměrně

velké množství rodinných domů, přibližně 21 %, bylo vystavěno v časovém úseku od roku 1920 do konce druhé světové války. Nejvíce rodinných i bytových domů vyrostlo v Kroměříži v padesátých, šedesátých a sedmdesátých letech minulého století. Z tohoto období pochází téměř 42 % v současnosti obydlených rodinných domů a téměř 60 % bytových domů. Jedná se zejména o sídliště Zachar I, Slovan a Oskol nebo komplex rodinných domů „Barbořina“. Výstavba rodinných domů se znovu rozběhla v devadesátých letech minulého století, kdy byla vybudována nová čtvrť rodinných domů v městské části Plačkov.

Průměrné stáří obydlených rodinných domů v roce 2001 činilo 43,6 let a průměrné stáří obydlených bytových domů 38,2 let.

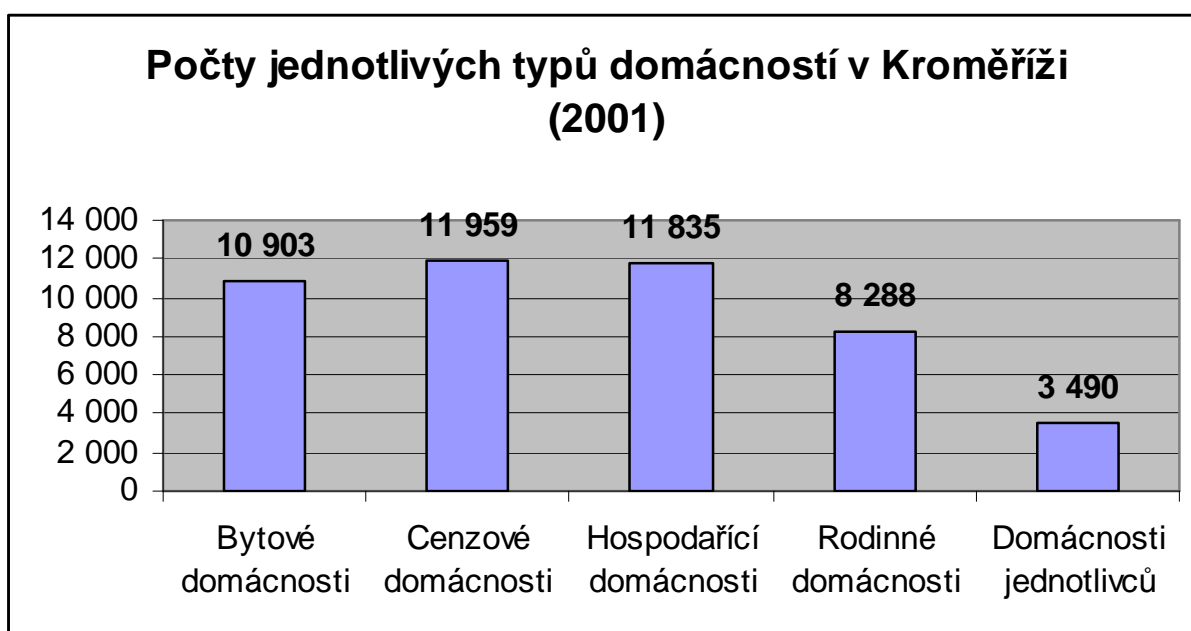


Domácnosti a jejich vybavení

Z údajů ze Sčítání lidu, domů a bytů v roce 2001 vyplynulo, že v Kroměříži se nachází celkem 10 903 bytových domácností, přičemž téměř 27 % z nich má 2 členy, 25 % má 1 člena a přes 21 % bytových domácností má 3 členy.

Cenzových domácností², které jsou konstruovány podle vzájemných příbuzenských vztahů či jiných vztahů jednotlivých osob (i bez vlastního bytu), bylo napočítáno 11 959. Jsou tvořeny z 56 % úplnými rodinami, ze 13 % neúplnými rodinami a z 29 % domácnostmi jednotlivců. V rámci cenzových domácností bylo napočítáno také 161 nerodinných domácností.

Hospodařících domácností³, které tvoří společenství osob společně hospodařících bylo v Kroměříži zjištěno celkem 11 835. Naprostá většina hospodařících domácností odpovídá 1 cenzové domácnosti, pouze 121 hospodařících domácností bylo tvořeno dvěma a více domácnostmi cenzovými.



Zdroj: ČSÚ, Sčítání lidu, domů a bytů 2001

² Cenzová domácnost je tvořena z osob společně bydlících v jednom bytě na základě jejich příbuzenských nebo jiných vztahů v rámci jedné hospodařící domácnosti. Je to základní jednotka, která se dále nečlení. Rozlišují se čtyři základní typy cenzových domácností: domácnost rodinná - úplná rodina, domácnost rodinná - neúplná rodina (jeden z rodičů s alespoň jedním dítětem), vícečlenná nerodinná domácnost (dvě nebo více osob příbuzných i nepříbuzných, společně hospodařících, které netvoří rodinnou domácnost) a domácnost jednotlivce.

³ Hospodařící domácnost (HD) tvoří společně bydlící osoby, které na Bytovém listu uvedly, že společně hospodaří, tj. společně hradí hlavní výdaje domácnosti, jako je strava, náklady na bydlení aj. Společné hospodaření uváděly i děti, které do příslušné domácnosti patřily, i když samy na výdaje domácnosti nepřispívaly. Podnájemníci a jejich rodiny tvoří vždy samostatnou hospodařící (i cenzovou) domácnost. Hospodařící domácnost může být tvořena jednou nebo více domácnostmi cenzovými.

Struktura rodinných domácností v Kroměříži

Rodinné domácnosti	úplné rodiny		neúplné rodiny		CELKEM
	bez závislých dětí	se závislými dětmi	bez závislých dětí	se závislými dětmi	
	počet	3476	3265	609	
celkem	6741		1567		
%	81,1%		18,9%		100%

Zdroj: ČSÚ, Sčítání lidu, domů a bytů 2001

Poslední sčítání zjišťovalo také vybavení domácností. Vzhledem k faktu, že se úroveň bydlení a vybavení domácnosti stále zlepšuje je pravděpodobné, že výsledky z roku 2001 již neodpovídají situaci v současné společnosti.

V roce 2001 vlastnilo téměř 44 % bytových domácností 1 osobní automobil, přes 47 % bytových domácností bylo vybaveno pevnou telefonní linkou a téměř čtvrtina domácností používala kromě pevné linky mobilní telefon. Asi 10 % bytů vlastnilo osobní počítač bez připojení k internetu a přes 8 % bytů mělo počítač s internetovým připojením. Každá desátá domácnost měla v roce 2001 v vlastnictví rekreační objekt.

Úroveň bydlení v Kroměříži lze vyjádřit i následujícími charakteristikami. Na jeden byt připadalo v roce 2001 v Kroměříži v průměru 2,61 osob, 2,76 obytných místností, 78,3 m² celkové a 50,34 m² obytné plochy.

II.3. Sociální prostředí a lidské zdroje

II.3.1. Školství

Kroměříž je městem s bohatou tradicí ve školství. Žáci a studenti tvoří významnou skupinu obyvatel. Kromě 9 základní škol, z nichž jedna je zřízená církví, zde funguje 12 mateřských škol, 6 speciálních škol a 2 základní umělecké školy. Zájemci o středoškolské vzdělání si mohou vybírat z celé škály všeobecných i odborných vzdělávacích oborů. V Kroměříži jsou rovněž zřízena detašovaná pracoviště dvou vysokých škol. V téměř třicetitisícovém městě se tak během školního roku pohybuje bezmála 9 000 školáků a studujících. Z hlediska vzdělávání má město zásadní nadregionální i celorepublikový význam.

Počty škol a žáků v Kroměříži

Školy	Město Kroměříž	
	počet škol	počet žáků
mateřské školy	12	969
základní školy	9	2799
střední školy	11	4862
CELKEM	32	8630

Zdroj: Městský úřad Kroměříž, Odbor školství mládeže a sportu, 2009; Krajský úřad Zlín, 23. 7. 2009
<http://www.zkola.cz> (počty žáků ze dne 30. 9. 2008)

Přehled mateřských škol v Kroměříži

Mateřské školy zřizované městem Kroměříž	Mateřské školy zřizované Zlínským krajem
Mateřská škola Kroměříž, Gorkého 2566	Základní škola a Mateřská škola při zdravotních zařízeních Kroměříž, Havlíčkova 1265
Mateřská škola Kroměříž, Kollárova 3945	Základní a mateřská škola speciální Kroměříž, Františka Vančury 3695
Mateřská škola Kroměříž, Malý Val 1549	
Mateřská škola Kroměříž, Mánesova 3766	
Mateřská škola Kroměříž, Osvoboditelů 60	
Mateřská škola Kroměříž, Páleníčkova 2851	
Mateřská škola Kroměříž, Postoupky 78	
Mateřská škola Kroměříž, Spáčilova 3239	

Mateřská škola Kroměříž, Štítného 3712	
Mateřská škola Kroměříž, Žižkova 4019	

Zdroj: Městský úřad Kroměříž, Odbor školství, mládeže a sportu, 2008

Přehled základních škol v Kroměříži

Základní školy zřizované městem Kroměříž	Základní školy zřizované Zlínským krajem
Základní škola Komenského, Kroměříž,	Základní škola a Mateřská škola při zdravotních zařízeních Kroměříž, Havlíčkova 1265
Základní škola Oskol, Kroměříž	Základní a mateřská škola speciální Kroměříž, Františka Vančury 3695
Základní škola Slovan, Kroměříž	
Základní škola U Sýpek, Kroměříž	Soukromé základní školy
Základní škola Zachar, Kroměříž	Církevní základní škola v Kroměříži
Základní škola Zámoraví, Kroměříž	

Zájemci o středoškolské vzdělání si mohou vybírat z celé škály všeobecných i odborných vzdělávacích oborů. Mezi 11 kroměřížských středních škol patří 2 gymnázia a 7 odborných škol.

Přehled středních škol v Kroměříži

Střední školy zřizované Zlínským krajem	Soukromé střední školy
Gymnázium Kroměříž	Arcibiskupské gymnázium
Konzervatoř P. J. Vejvanovského, Kroměříž	Střední podnikatelská škola a Vyšší odborná škola, s. r. o.
Obchodní akademie, Kroměříž	
Střední škola – Centrum odborné přípravy technické, Kroměříž	
Střední škola hotelová a služeb, Kroměříž	
Střední zdravotnická škola, Kroměříž	
Tauferova střední odborná škola veterinární Kroměříž	
Vyšší odborná škola pedagogická a sociální a Střední pedagogická škola, Kroměříž	
Vyšší odborná škola potravinářská a Střední průmyslová škola mlékárenská, Kroměříž	

Zdroj: <http://www.zkola.cz> (ze dne 23. 7. 2009)

Vysoké školy

V současné době mají na území města detašovaná pracoviště 2 vysoké školy. Na obou školách probíhá výuka v bakalářských studijních programech.

Univerzita Tomáše Bati – Fakulta technologická

Bakalářský studijní program v oboru Technologie a řízení v gastronomii je realizováno na Střední škole hotelové a služeb Kroměříž. Studium poskytuje teoretické vzdělání a laboratorní zručnosti v oblasti obecné, anorganické, analytické, fyzikální chemie a biochemie.

Evropský polytechnický institut, s. r. o. - kampus Kroměříž

Od září 2009 zahájila v Kroměříži činnost soukromá vysoká škola EPI Kunovice. Nabízí studium ve studijních oborech elektronické počítače, ekonomická informatika, finance a daně a management a marketing zahraničního obchodu.

Součástí kampusu bude také knihovna, která se začala budovat od prvního dne existence kampusu.

Velký počet žáků a studentů se odráží v poptávce mladých lidí po volnočasových aktivitách. Aby byla Kroměříž stále vyhledávaným místem pro studium různých oborů, je nezbytné podporovat nejen samotné školství, ale veškerou infrastrukturu pro volný čas související s aktivitami místní mládeže i ostatních studentů.

II.3.2. Volnočasové aktivity a sport

Město Kroměříž je typické bohatou nabídkou aktivit, které umožňují kvalitní trávení volného času nejen pro děti a mládež, ale i pro dospělé. Specifickou kategorií pak jsou senioři, kterým je věnována skutečně významná pozornost. Vzhledem k faktu, že Kroměříž si klade za cíl být „městem pro všechny“ prolíná napříč akcemi pro všechny cílové skupiny neustálá snaha o vytvoření podmínek pro zapojení osob se zdravotním, smyslovým či mentálním znevýhodněním.

Pro realizaci aktivit „pro všechny“ jsou průběžně vytvářeny infrastrukturní podmínky, dochází k odstraňování bariér, doplňování frekventovaných míst o zařízení usnadňujících integraci osobám se smyslovým postižením, jsou řešeny bezbariérové trasy, bezpečné přechody pro chodce a další podpůrné investice.

Samotné realizované akce pak mají neoddiskutovatelný vliv na pozitivní hodnotovou orientaci jednotlivců. To výrazně ovlivňuje zejména děti a mladé lidi, kteří „nemají čas“ na sociálně nežádoucí chování.

Činnost organizací je městem Kroměříží pravidelně podporována tak, aby docházelo k žádoucímu rozvoji občanské společnosti. Nástrojem pro tuto podporu jsou (mimo jiné) dotační tituly města Kroměříže, které jsou základem pro rozdělování finančních prostředků na provoz zařízení podporujících kvalitní trávení volného času a akce i jejich cykly.

Organizace nabízející aktivní využití volného času v Kroměříži:

Dům kultury – příspěvková organizace

Dům kultury je příspěvkovou organizací zřízenou městem Kroměříží za účelem zajišťování kulturní činnosti a udržování kulturních tradic, a to převážně na území města. Je pořadatelem, organizátorem a koordinátorem kulturních akcí, divadelních představení, koncertů, výstav a odborných kurzů v oblasti kultury.

Prostory domu kultury jsou využívány ke konání kulturně-společenských akcí. Budova je největším poskytovatelem služeb a podílí se na uspokojování kulturně společenské poptávky pro všechny věkové kategorie. Jsou zde realizovány jednorázové i pravidelné aktivity (kroužky a kluby), akce pro děti i mladé lidi. Organizace rovněž provozuje Klub Velehradská, který zaštiťuje aktivity řady místních neziskových organizací a nabízí prostory vhodné pro realizaci vzdělávacích a kulturně-společenských aktivit.

Knihovna Kroměřížska, příspěvková organizace

Knihovna organizuje celou řadu aktivit pro děti, mládež, nezaměstnané, seniory a další skupiny. Kromě informační činnosti realizuje přednášky, besedy a kurzy vedoucí k rozvoji osobnosti a získání znalostí a dovedností nutných pro uplatnění na trhu práce. Dlouholetou tradici má například Akademie III. věku (na kterou navazuje Univerzita III. věku), či spolupráce s dětmi s kombinovanými vadami.

Knihovna zajišťuje všem občanům rovný přístup k informacím, kulturním a vzdělávacím aktivitám. Je také přirozeným komunitním centrem města Kroměříže a jeho okolí a přispívá ke smysluplnému využití volného času veřejnosti a pomáhá zvyšovat její všeobecné a odborné vzdělání. Ze svého bohatého fondu nabízí kromě beletrie také odborné publikace zaměřené na různé obory lidského vědění. Využívaná bývá také čítárna, která umožňuje prostudování aktuálních novinek včetně informací z tisku partnerských měst Kroměříže.

V informačním centru je možné studovat vyčleněný bohatý fond regionální literatury, využít veřejný internet, seznámit se s informacemi o EU, čerpat z externích i interních elektronických databází.

Hudební oddělení nabízí nosiče se všemi typy hudebních žánrů, mluvené slovo pro zrakově postižené spoluobčany, mluvené pohádky pro děti a další zvuková média.

Klub Starý pivovar

Klubové zařízení je provozováno městem Kroměříží. Zaštiťuje jednak aktivity neziskového sektoru v oblasti zaměřené na seniory a zdravotně znevýhodněné skupiny osob, jednak poskytuje prostory pro amatérské divadlo, které je v Kroměříži velmi aktivní, jsou zde realizovány kulturní akce komornějšího charakteru, které se svým zaměřením do prostor klubu hodí a konají se zde společenské a vzdělávací akce.

Občanské sdružení JASPIS

Sdružení Jaspis je zaměřeno především na děti, mladé lidi, rodiny a lidi v nouzi. Probíhá v něm klubová činnost, která podporuje mladé lidi při aktivním a účelném využití volného času,

jsou zde pořádány kulturní, sportovní společenské a alternativních aktivity (horolezecká stěna, lanové překážky). Jaspis dále pořádá přednášky, diskusní večery, semináře a jiné vzdělávací programy včetně pobytových akcí. Poskytuje poradenství dětem i rodinám v krizi a spolupracuje se školami a dalšími organizacemi.



Občanské sdružení SPEKTRUM preventivních programů pro děti a mládež

Občanské sdružení v rámci aktivity Dobrovolnické centrum podporuje dobrovolnictví v regionu prostřednictvím následujících programů: „Pět P“, „Dobrovolníci v nemocnici“, „Dobrovolníci z řad nezaměstnaných“, „Program pro seniory“.

Spektrum nabízí školám a školským zařízením programy prevence sociálně patologických jevů.



Program „Pět P“ (prevence, podpora, péče, pomoc, přátelství) je ve světě více než 90 let realizován pod názvem Big Brothers, Big Sisters. Cílem tohoto programu je prospět dětem školního věku, které z různých důvodů nemají dostatek přátelských vztahů se svými vrstevníky. Pomoc dítěti spočívá v pravidelném setkávání a trávení volného času s vybraným dospělým.

Posláním programu „Dobrovolníci v nemocnici“ je přispět ke zlepšení psychosociálních podmínek pacientů na lůžkových odděleních.

Program „Dobrovolníci z řad nezaměstnaných“ nabízí možnost zapojení do takové dobrovolné činnosti, která by mladým lidem pomohla překonat období nezaměstnanosti bez psychosociální krize. Může jim pomoci i v získání praxe a tedy i placeného zaměstnání. Prioritně je věnována pozornost absolventům různých typů škol, dále rizikovým skupinám (matky s dětmi, dlouhodobě nezaměstnaní, občané se změněnou pracovní schopností...) a všem, kteří jsou ohroženi dlouhodobou nezaměstnaností.

Posláním „Programu pro seniory“ je pomoci překonat samotu starých lidí a aktivně je zapojit do života. Smyslem je i překonat psychické krize v období stáří.

Středisko volného času Šipka

Středisko pro volný čas dětí a mládeže v Kroměříži je nestátní výchovně vzdělávací zařízení pro školní a mimoškolní výchovu dětí, mládeže, pedagogických pracovníků a dospělých. Je příspěvkovou organizací, jejímž zřizovatelem je město Kroměříž. Vychází ze základních programových oblastí (technika, tělovýchova, turistika, společenské vědy, estetika, přírodověda, dopravní výchova, environmentální výchova), proporcionálně i obsahově přizpůsobených na konkrétní potřeby a zájmy obyvatel Kroměříže a spádových oblastí kroměřížského regionu. Středisko volného času připravuje celoroční kroužky i jednorázové akce tak, aby byly uspokojovány potřeby cílových skupin. O velkém zájmu svědčí naprosté naplnění kapacity zařízení.

Jazykové školy působící v Kroměříži

Jazyková škola MAXIMUM
Agentura nabízí ucelenou vzdělávací řadu kurzů různých stupňů pokročilosti v malých skupinkách, zábavnou formou, kvalifikovanými lektory podle nejnovějších výukových materiálů. Pořádá kurzy pro děti, mládež i dospělé, individuální a firemní výuku, konverzace s rodilým mluvčím i obchodní angličtinu. Pravidelně pořádá pro děti příměstský jazykový tábor, kurzy na horách a pomaturitní studium angličtiny.
Jazyková škola AHA
Jazyková škola nabízí výuku angličtiny, němčiny, ruštiny, italštiny, francouzštiny a španělštiny. Kromě odpoledních a večerních kurzů pořádá jednoleté pomaturitní studium angličtiny a ruštiny, které je akreditováno MŠMT ČR.
Jazyková škola Athena
Škola umožňuje návaznou jazykovou výuku pro začátečníky, mírně pokročilé, středně pokročilé až po přípravné kurzy k mezinárodním zkouškám a/nebo k základní státní jazykové zkoušce . Výuka je určena pro širokou veřejnost všech věkových kategorií od 15 let.

Základní umělecké školy

Soukromá ZUŠ D-MUSIC

Soukromá umělecká škola vznikla v roce 1995 z potřeby rodičů a dětí bydlících na kroměřížském sídlišti Zachar. V této lokalitě je velmi málo možností pro realizaci volnočasových aktivit dětí a mládeže, do města je poměrně daleko a mladší žáci bez doprovodu rodičů prakticky nemohou navštěvovat zájmové kroužky v centru města, proto Město Kroměříž podpořilo její vznik, a umožnilo škole provozovat svou činnost v budově místní základní školy, jejímž je zřizovatelem. Tím se škola společně se ZŠ Zachar stala v této části města hlavním centrem nejen vzdělání, ale také zábavy, a hlavně institucí, kde lze smysluplně trávit volný čas.

Návštěvnost dětí zde každoročně roste, což není způsobeno pouze vhodným umístěním pracoviště, ale také tím, že jsou zde soustředěny všechny speciální výuky, jako jsou soubory, taneční orchestr, počítačová učebna apod. Také se zde pořádají školní kola soutěží ZUŠ, malé koncerty, apod.

Základní umělecká škola Kroměříž

Základní umělecká škola Kroměříž je školou, jejímž zřizovatelem je Zlínský kraj. Je umístěna v pěti vzájemně propojených barokních památkově chráněných domech v Pilařově ulici.

ZUŠ navazuje na bohaté tradice hudební školy, která byla založena v r. 1882 při pěveckém spolku Moravan jako první česká hudební škola na Moravě. Škola od svého založení nepřetržitě plní své poslání, rozvíjí umělecké vlohy dětí a mládeže, ovlivňuje osobnost dětí po stránce estetické a etické a pomáhá rozvíjet i mnohé užitečné vlastnosti potřebné v každodenním životě. Škola má program pro talentované děti ze sociálně slabších rodin, které mohou získat slevu na školném.

Město Kroměříž má k dispozici kvalitní infrastrukturu umožňující sportovní vyžití. K dispozici je celkem 17 tělocvičen a 22 stadionů či jiných sportovních ploch (hřišť) sloužících ke sportovnímu vyžití. Všechny sportovní areály a sportovní zařízení jsou buďto přímým vlastnictvím samotného města Kroměříže nebo ve vlastnictví tělovýchovných organizací a zájmových sdružení občanů. Ve městě jsou také sportovní zařízení v soukromém vlastnictví (bowling, kuželna, tenisové kurty, sportcentra).

Významně využívaná sportovní zařízení v Kroměříži:

Název a adresa organizace	Popis činnosti organizace
ATLETICKÝ KLUB Kroměříž Vrchlického 2899, Kroměříž	Dobrovolné sdružení občanů se zájmem o atletiku a rekreační sporty.
CLUB EXTRÉMních SPORTŮ Havlíčková 3933/120, Kroměříž	Skatepark v Kroměříži, podpora mladé generace.
Dětský sportovní klub DRÁČEK Kotojedská 2590, Kroměříž	Organizování volně odpočinkových aktivit, všestranné pohybové přípravy a upevňování návyků zdravého životního stylu dětí a mládeže.
Hokejový klub Kroměříž Obvodová 3474, Kroměříž	Provoz zimního stadionu - sportovní, rekreační a společenská činnosti.
Paráda o. s. Tovačovského 3250, Kroměříž	Občanské sdružení zaměřené na sportovní aktivity dětí a mládeže pracující při soukromém Sportcentru Paráda.
SK Morava Kroměříž Koperníkova 3155, Kroměříž	Podpora rekreačních forem tělovýchovy a sportu, zdravotní prevence.
TJ Slavia Kroměříž Kotojedská 2590, Kroměříž	Sportovní aktivity v hale a venkovních hřištích vhodné pro všechny cílové skupiny.
T. J. Sokol Kroměříž 1. máje 214, Kroměříž	Realizace sportovních aktivit pro všechny cílové skupiny, důraz na společné aktivity a spolupráci, realizace kulturních a společenských akcí.
Krytý plavecký bazén	Zařízení města Kroměříže provozované Správou majetku města. Zajišťuje plavecké aktivity pro všechny cílové skupiny a na různých výkonových úrovních. Zajišťuje výuku plavání pro děti i dospělé.

Další organizace vytvářející podmínky pro aktivní trávení volného času

Junák, svaz skautů a skautek ČR

Posláním Junáka je podporovat rozvoj osobnosti dětí a mladých lidí, jejich aktivní trávení volného času a přípravu na plnění povinností k sobě samým, bližním, vlasti, přírodě a celému lidskému společenství v dospělém věku. Posiluje vztah k přírodě.

Pionýrské centrum Kroměříž

Pionýrské centrum v Kroměříži je největší základna pionýrských skupin celku rámci okresu. Rodičům a dětem je určena nabídka činnosti pionýrských skupin, kde děti mohou pravidelně navštěvovat oddíly či kluby nebo se jednorázově účastnit otevřených akcí a činnosti volnočasových klubů.

Mezi další organizace zabývající se zajištěním aktivit v oblasti sportu a volného času patří např.: Lakros klub Kroměříž, Paragliding klub Kroměříž, TJ Vodní Motorismus Hradisko, VRT ENDURO SPORT KVZ Kroměříž.

Podpora neorganizovaně tráveného volného času obyvatel a návštěvníků města

Cykloturistika a in-line: rozvoj vybavenosti cyklostezkami a cyklotrasami je v Kroměříži v současné době výrazně podporován. Trasami pro bezmotorovou dopravu je tak postupně propojována řada zajímavých cílů, probíhají osvětové akce propagující bezpečnou bezmotorovou dopravu jako vhodný způsob přepravy a současně příjemný způsob aktivního trávení volného času.

II.3.3. Zdravotní péče

Jak sociální tak i zdravotnická péče je v Kroměříži zabezpečována dostatečným počtem specializovaných zařízení. Tyto služby jsou využívány občany velké části kroměřížského okresu. Základní zdravotní péči zajišťuje Kroměřížská nemocnice, a. s. s 18 specializovanými odděleními, Psychiatrická léčebna Kroměříž s 21 specializovanými odděleními a Zdravotnická záchraná služba Zlínského kraje. Převážná většina ordinací odborných lékařů, stejně jako lékárny spadají do soukromého sektoru.

Přehled zdravotnických služeb v Kroměříži	
Ambulantní zařízení	1
Lékařská a zubní pohotovost	4
Léčebna pro dlouhodobě nemocné	1
Nemocnice	1
Odborné lékařské ústavy	1
Okresní zdravotní ústav	1
Ordinace praktického lékaře pro děti	5
Ordinace praktického lékaře pro dospělé	18
Ordinace lékaře specialisty	38
Ordinace praktického lékaře - stomatologa	25
Středisko záchrané služby	1
Transfuzní stanice	1
Zařízení lékárenské péče	11

Zdroj: <http://www.mesto-kromeriz.cz> (ze dne 20. 7. 2009), <http://vdb.czso.cz> (ze dne 31.12. 2007)

Město Kroměříž věnuje dlouhodobě mimořádnou pozornost zpřístupňování objektů postiženým občanům a usiluje o to, aby se Kroměříž stala „městem bez bariér“. Při přestavbách a rekonstrukcích veřejných budov je vždy kladen důraz na umožnění přístupu všem občanům bez rozdílu.

II.3.4. Sociální péče

Město Kroměříž má velmi rozvinutou síť sociálních služeb, které jsou zajišťovány jak poskytovateli, jejichž organizace jsou zřízeny samotným městem Kroměříží, tak také nevládními neziskovými organizacemi.

Přehled sociálních služeb v Kroměříži	
Azylový dům	2
Domov pro seniory	3
Domov pro osoby se zdravotním postižením	1
Domov se zvláštním režimem	1
Dům zvláštního určení	7
Oblastní charita Kroměříž	1
Pečovatelská služba	1

Zdroj: <http://www.mesto-kromeriz.cz> (ke dni 20. 7. 2009), <http://vdb.czso.cz> (ze dne 31.12. 2007)

Největším poskytovatelem sociálních služeb jsou bezesporu Sociální služby města Kroměříže. Tato příspěvková organizace je zřizována městem Kroměříží.

Organizace provozuje tři domovy pro seniory, jejichž náplní je poskytovat péči o občany staršího věku, kteří často nemají žádné blízké příbuzné, kteří by o ně pečovali, nebo o ně pečovat nemohou či nechtějí. Domovy mohou svým klientům nabídnout zázemí služeb sociálních, zdravotnických, stravovacích, ubytovacích, lékařských a mnohých dalších, včetně volnočasových aktivit.

Domov pro osoby se zdravotním postižením Barborka vytváří vhodné prostředí těm osobám, které vzhledem ke svému mentálnímu a zdravotnímu postižení potřebují podporu a pomoc k prožití smysluplného, aktivního a kvalitního života. Služby, které jsou v tomto zařízení poskytovány vycházejí ze schopností, potřeb a zájmů klientů tak, aby poskytovaly příležitost k seberealizaci.

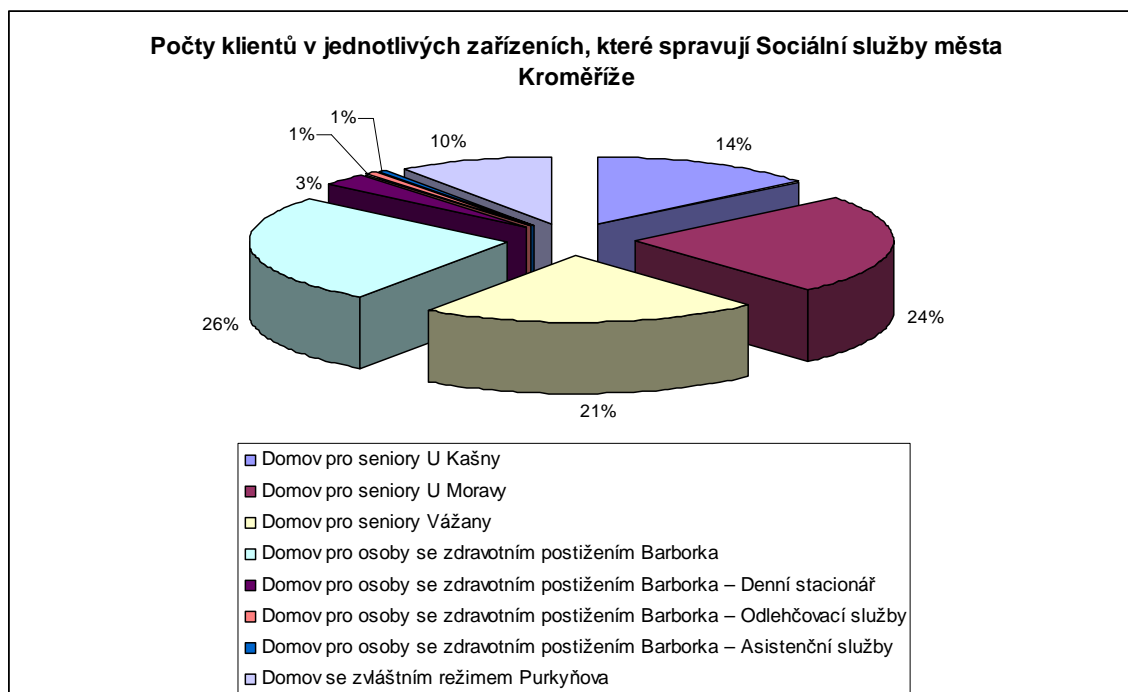
Počátkem června 2009 bylo uvedeno do provozu nové zařízení sociálních služeb s kapacitou 54 lůžek – Domov se zvláštním režimem Purkyňova. Cílovými skupinami jsou zde osoby s chronickým duševním onemocněním, s Alzheimerovou chorobou a jinými typy demencí a osoby s tělesným postižením.

Zařízení, které spravují Sociální služby města Kroměříže	Počet klientů
Domov pro seniory U Kašny	80
Domov pro seniory U Moravy	136
Domov pro seniory Vážany	120
Domov pro osoby se zdravotním postižením Barborka	149
Domov pro osoby se zdravotním postižením Barborka – Denní stacionář	16
Domov pro osoby se zdravotním postižením Barborka – Odlehčovací služby	4
Domov pro osoby se zdravotním postižením Barborka – Asistenční služby	4
Domov se zvláštním režimem Purkyňova	54

Zdroj: <http://iregistr.mpsv.cz> (ze dne 21.07.2009)

Všechna výše uvedená zařízení jsou zařízeními ústavního typu s celoročními, příp. týdenními pobyty. Zabezpečuje rovněž chod denního stacionáře pro osoby s mentálním, případně kombinovaným handicapem.

V následujícím grafu je přehledně znázorněn počet klientů v jednotlivých zařízeních Sociálních služeb města Kroměříže, příspěvkové organizace.



Sociální služby města Kroměříže spolupracují s dalšími subjekty, které zabezpečují sociální služby v Kroměříži a okolí pro jiné cílové skupiny. Jedná se zejména o:

Azylový dům pro muže o. p. s. Kroměříž

Azylový dům pro muže poskytuje řadu obecně prospěšných služeb. Jedná se o ubytování, hygienickou péči, možnost přípravy stravy (kuchyně, lednice), možnost praní prádla, poskytování lůžkovin (pravidelná výměna), obecné poradenství, zprostředkování, speciální poradenství, pomoc v prosazování zájmů a práv a zprostředkování psychosociální terapie.

Nízkoprahové centrum Adam

Součástí azylového domu pro muže je také nízkoprahové zařízení, jehož posláním je usilovat o sociální začlenění a pozitivní změnu ve způsobu života lidí, kteří se ocitli v nepříznivé situaci. Služba je maximálně přístupná a vychází vstříc potřebám uživatelů. Veškeré služby jsou poskytovány bezplatně a zájemce má možnost zůstat v anonymitě. Nízkoprahové centrum Adam je určeno zejména pro osoby dlouhodobě nezaměstnané, vracející se z výkonu trestu, osoby bez přístřeší a znalosti sociálního systému a svých práv. Nabízí informační a poradenské služby, pomoc při komunikaci s úřady a institucemi, poradenství při hledání zaměstnání, při vyhledávání vzdělávacích programů (rekvalifikační kurzy, zájmová činnost), umožňujeme získávání informací prostřednictvím internetu a odborné literatury.

Pečovatelskou službu Kroměříž o. p. s.,

Služby jsou zaměřeny na pomoc a podporu klientů při úkonech osobní hygieny, při zvládání úkonů péče o vlastní osobu (podávání jídla, léků, oblékání atd.), při pomoci zajišťování chodu domácnosti (nákupy, úklid, praní). Organizace poskytuje také sociální poradenství a pomoc při vyřizování osobních záležitostí klientů na úřadech (příspěvky na péči, pomoc při vyřizování poskytnutí pomůcek ze zdrav. pojišťovny) a zajišťuje hygienickou péči ve středisku osobní hygieny na Nitranské ulici.

Mimo do současnosti poskytovaných sociálních služeb formou terénní pečovatelské služby začíná organizace nově poskytovat také ošetřovatelskou péči (úkony zdravotnického personálu - převazy, měření tlaku, aplikace injekcí apod.), rehabilitace (masáže, parafín, elektroléčba, magnetoterapie atd.) a pobytovou službu v podobě denního stacionáře, kterou lze využít od pondělí do pátku (od 7.00 hodin do 17.00 hodin) ve středisku na Nitranské ulici. Služba denního stacionáře zajišťuje veškeré pečovatelské, ošetřovatelské a rehabilitační úkony včetně dopravy a doprovod klientů do stacionáře, k lékaři, na úřady, na výlety dle dohody.

Oblastní charita Kroměříž

Oblastní charita Kroměříž je církevní právnická osoba s vlastní právní subjektivitou. Je zřízena olomouckým arcibiskupem. Zaevidována je na Ministerstvu kultury ČR, podle zákona 3/2002 Sb. o svobodě náboženského vyznání a postavení církví a náboženských společností. Svou činnost vyvíjí od roku 1993. Je součástí Arcidiecézní charity Olomouc, Charity ČR a Caritas internationalis.

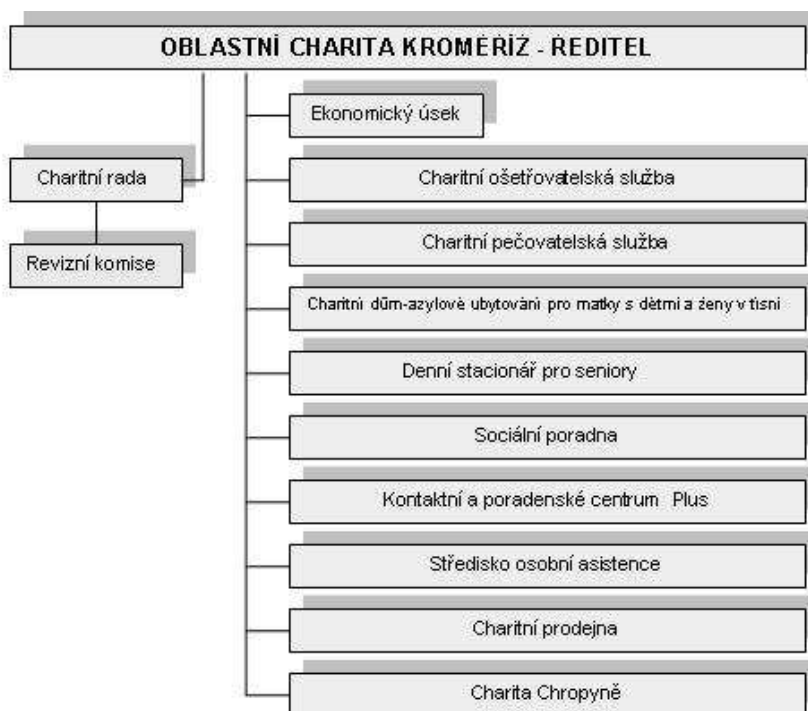
Posláním Oblastní charity Kroměříž je praktická a konkrétní pomoc potřebným, kteří se nacházejí v tělesné, duševní, sociální nebo duchovní nouzi.

Oblastní Charita Kroměříž - Kontaktní a poradenské centrum PLUS

Nízkoprahové zařízení, které se zabývá převážně terciární protidrogovou prevencí. Základní ideou je minimalizace rizik spojených se způsobem života drogově závislých – jak pro ně samotné (přenos infekčních nemocí, rizika abscesů, nezaměstnanost, bezdomovectví), jejich blízké (poradenství pro rodiče, informace o drogové problematice), tak i pro okolní společnost (snížení rizika přenosu infekčních nemocí, informace o drogové problematice, primárně - preventivní programy pro žáky, studenty, pedagogy atd.). Kromě počtu přímých uživatelů služeb (klienti, rodinní příslušníci drogových uživatelů, účastníci besed) činnost prospívá i všem obyvatelům lokalit, kde centrum působí. Omezuje se tím šíření infekčních onemocnění mezi běžnou populací.



Struktura organizace



Oblastní charita Kroměříž zajišťuje pro občany města Kroměříže i okolních obcí celou řadu dalších sociálních služeb. Pro potřeby tohoto dokumentu jsou prezentovány výše uvedenou organizační strukturou.

Mimo výše uvedené organizace působící v sociálních službách ve městě zde mají své místo také další nestátní neziskové organizace. Záměrem všech je co nejefektivnější pokrývání sociálních potřeb obyvatel města a okolí.

Přestože všichni výše zmínění poskytovatelé sociálních služeb vykonávají svou činnost na základě registrace sociální služby a v souladu se zákonem č. 108/2006 Sb., o sociálních službách, ve znění pozdějších předpisů je třeba připomenout také další organizace, kterých se sociální oblast také dotýká. Mezi tato zařízení patří např. **Centrum pro seniory a zdravotně postiženou mládež Klubu UNESCO Kroměříž**. Projekty tohoto zařízení jsou zaměřeny na podporu aktivního a plnohodnotného života zdravotně postižených dětí a starších občanů, kteří se nechtějí spokojit s existencí mimo hlavní proud společenského dění. Důraz v činnosti centra je kladen především na možnost výběru aktivit umožňujících rozvoj osobnosti a seberealizaci každého člena.

Podle výběrového šetření zdravotně postižených z roku 2007⁴, které zveřejnil Český statistický úřad, žije v České republice více než 1 015 500 zdravotně postižených osob, tedy téměř 10% české populace.⁵ Pro analýzu cílové skupiny „zdravotně postižení“ byla použita evidence osob z okresu Kroměříž, kterým byl na základě posudku lékařské posudkové služby Úřadu práce v Kroměříži přiznaný stupeň mimořádných výhod pro občany těžce zdravotně postižené. Lze však předpokládat, že celkový počet zdravotně handicapovaných na území kroměřížského okresu je podstatně vyšší než pouhý výčet úspěšných žadatelů o mimořádné výhody.

Počet přiznaných mimořádných výhod v okrese Kroměříž

	2003	2004	2005	2006	2007	2008	2009*
TP	120	134	139	201	330	570	600
ZTP	3020	3580	3908	3678	3951	4046	4109
ZTP/P	996	1050	1096	1017	990	1083	1087
Celkem	4136	4764	5143	4896	5271	5699	5796

*stav k 30. 6. 2009

Zdroj: Městský úřad Kroměříž, Odbor sociální, 2009

Na území celého kroměřížského okresu bylo k 30. červnu 2009 evidováno celkem 5 796 zdravotně znevýhodněných občanů, kterým byly přiznány mimořádné výhody I., II. a III. stupně.

⁴ Výzkum dostupný na: <http://www.czso.cz/csu/2008edicniplan.nsf/p/3309-08>

⁵ „Zdravotně postiženou je osoba, jejíž tělesné, smyslové a/nebo duševní schopnosti či duševní zdraví jsou odlišné od typického stavu pro odpovídající věk a lze oprávněně předpokládat, že tento stav potrvá déle než 1 rok. Odlišnost od typického stavu pro odpovídající věk musí být takového druhu či rozsahu, že způsobuje omezení nebo faktické znemožnění společenského uplatnění dané osoby.“

Zdroj: [http://www.czso.cz/csu/2008edicniplan.nsf/t/410026828F/\\$File/330908j2.pdf](http://www.czso.cz/csu/2008edicniplan.nsf/t/410026828F/$File/330908j2.pdf)

Podpora města Kroměříže neziskovým organizacím

V roce 2008 schválilo Zastupitelstvo města Kroměříže nový systém rozdělování dotací pro nestátní neziskové organizace (dále jen NNO) působící na území města Kroměříže. Dotace využívají rovněž organizace, které jsou zaměřeny na sociální oblast a pravidelně získávají finanční podporu. V rámci některého z pěti vyhlášených dotačních titulů.

Podpora města Kroměříže pro vybrané organizace působící v sociální oblasti v letech 2005 – 2009

Organizace	2005	2006	2007	2008	2009
Azylový dům pro muže, o. p. s.	1 425 000	1 152 000	1 200 000	1 000 000	950 000
Centrum pro zdravotně postižené Zlínského kraje	20 000	36 000	40 000	22 600	25 000
Fond ohrožených dětí	20 000	20 000	20 000	80 000	50 000
Mateřské centrum Klubíčko	110 000	80 000	49 000	35 000	30 000
Občanské sdružení JASPIS	70 000	60 000	56 000	84 000	40 000
Oblastní charita Kroměříž	1 111 000	1 090 000	1 000 000	1 000 000	960 000
Pečovatelská služba Kroměříž, o. p. s.	1 525 000	799 000	1 100 000	1 150 000	1 050 000
Spektrum - dobrovolnické centrum	40 000	35 000	40 000	30 000	15 000
Sjednocená organizace nevidomých a slabozrakých	15 000	20 000	10 000	6 000	12 700
Sociální služby města Kroměříže, p. o.	18 817 500	20 906 000	23 618 000	10 100 000	4 010 000
Svaz neslyšících a nedoslýchavých v ČR, Poradenské centrum pro neslyšící a nedoslýchavé v Kroměříži	40 000	70 000	120 000	70 500	50 000
Centrum pro seniory a zdravotně postiženou mládež	-	150 000	130 000	5 000	50 000
Celkem	23 193 500	24 418 000	27 383 000	13 583 100	7 242 700

V roce 2005 byla dále investována v rámci Sociálních služeb města Kroměříže částka 32 210 000,- Kč do rekonstrukce Domova pro seniory na Riegrově náměstí společně s jeho interiérem (nyní Domov U Kašny).

V první polovině roku 2009 byl na Domově pro seniory U Moravy nainstalován v rámci úspory energií solární systém pro přípravu teplé užitkové vody. Celková hodnota tohoto zařízení dosáhla 908 000,- Kč.

Největší investici města Kroměříže za poslední období byla rekonstrukce bývalé vojenské ubytovny na Domov se zvláštním režimem Purkyňova. V rozmezí 2007 – 2009 bylo do výstavby a vybavení interiéru investováno celkem 80 569 554,- Kč, přičemž 55 milionů korun bylo získáno formou dotace z Ministerstva práce a sociálních věcí. Zbývající náklady uhradilo Město Kroměříž ze svého rozpočtu.

II.3.5. Bezpečnostní situace ve městě a prevence kriminality

Město Kroměříž patří v rámci České republiky k lokalitám s nižším nápadem trestné činnosti (celkový index je v rámci OO PČR pro rok 2007 221,1 při počtu trestných činů ve stejném roce 856).

Porovnání indexu obvodních oddělení Policie ČR s indexem kraje a s celorepublikovým indexem za poslední kalendářní rok (2007)

Rok 2007	OO PČR Kroměříž	Zlínský kraj	ČR
Index nápadu TČ	221,1	186,4	347,5

Zdroj: Analýza kriminality na území OO Policie ČR Kroměříž, 2008.

I zde však existují problémové lokality, které je nutno systematicky řešit. Patří k nim například historické centrum města vzhledem k velkému pohybu lidí. Problematická jsou rovněž velká sídliště. Nejsložitější situace panuje na sídlišti Zachar, které je tak rovněž vnímáno respondenty dotazníkového šetření, dále velké areály vlastněné soukromými subjekty, k nimž patří Podzámecká a Květná zahrada a rovněž areál Nemocnice Kroměříž a. s. Dalšími problémovými oblastmi jsou pak okrajové části města.

Celková trestná činnost a index nápadu TČ na území OO PČR Kroměříž za léta 2005 - 2007

Celková kriminalita	2005	2006	2007
z toho: majetková	398	383	421
násilná + mravnostní	55	60	56
ostatní	66	46	69
zbývající	90	120	203
hospodářská	151	135	113
CELKEM	760	744	865
Index nápadu TČ	194,2	190,2	221,1

Zdroj: Analýza kriminality na území OO Policie ČR Kroměříž, 2008.

V oblasti kriminality je Kroměříž nejzatíženějším městem na území bývalého okresu. Z celkového počtu 1 978 trestných činů, evidovaných Policií ČR na území celého bývalého okresu Kroměříž, jich bylo 43,7 % spácháno v teritoriu obvodního oddělení Kroměříž.

Největší podíl na celkové trestné činnosti tvoří majetkové trestné činy a z nich pak krádeže prosté. Dochází zejména ke krádežím v supermarketech, kapesním krádežím a ke krádežím věcí z aut. Zejména u krádeží věcí z aut byl zaznamenán za poslední tři roky velký nárůst. K těmto krádežím dochází prakticky na území celého města, zejména však na velkých parkovištích u obchodních center. Naopak pokles byl zaznamenán u krádeží jízdních kol. Ke krádežím vloupáním dochází nejčastěji v kancelářích a budovách soukromých firem.

Významně za poslední tři roky vzrostl také počet krádeží do rodinných domů a do obchodů, naopak poklesl počet vloupání do chat.

Skladba krádeží vloupáním na území OO PČR Kroměříž za rok 2007

Krádeže vloupáním	okres KM	okres KM	obvod KM	obvod KM
	počet krádeží vloupáním	%	počet krádeží vloupáním	%
Z toho: do obchodů	162	52,1	16	14,2
do restaurací	28	9	3	2,6
do bytů	16	5,2	5	4,4
do chat	9	2,9	5	4,4
do rod. domů	52	16,7	17	15
ostatní krádeže vloupáním	44	14,1	67	59,4
Celkem	311	100	113	100

Zdroj: Analýza kriminality na území OO Policie ČR Kroměříž, 2008.

Více než polovinu z objasněných krádeží prostých i krádeží vloupáním, evidovaných na území obvodního oddělení Kroměříž, spáchali recidivisté. 5,1 % objasněných krádeží prostých spáchali mladiství ve věku 15 - 18 let.

Z celkového počtu 172 násilných a mravnostních trestných činů, ke kterým došlo na území celého bývalého okresu, jich bylo v Kroměříži spácháno 32,6 %. Dochází zejména k loupežím, úmyslnému ublížení na zdraví a porušování domovní svobody.

Podíl recidivistů na objasněných násilných a mravnostních trestných činech, spáchaných na území obvodního oddělení Policie ČR Kroměříž, je 44,1 % a podíl mladistvých ve věku 15 - 18 let je 5,9 %.

Z pohledu policistů obvodního oddělení Policie ČR je nejrizikovější oblastí Kroměříže diskotéka Slady. Zde často dochází ke krádežím, fyzickým napadením a k výtržnictví. Další rizikovou oblastí je ubytovna Oskol, kde bydlí větší množství společensky nepřizpůsobivých a sociálně slabších občanů. Zde dochází zejména k přestupkům proti občanskému soužití. Obecně jsou problematické noční bary, herny a restaurace, kde je větší koncentrace společensky nepřizpůsobivých občanů.

Ke krádežím prostým dochází zejména v obchodních centrech Kaufland a Tesco. Na parkovištích u těchto center pak ke krádežím věcí z aut. Velmi časté jsou také krádeže věcí z kovů (poklopy kanálů, okapové roury, elektrické kabely ...), které se dají zpeněžit ve sběrnách druhotných surovin.

Přestupky dořešené Městskou policií Kroměříž v roce 2007

Přestupky	Počet
Veřejný pořádek (§ 47 zák. č. 200/1990 Sb.)	345
Občanské soužití (§ 49 zák. č. 200/1990 Sb.)	39
Majetek (§ 50 zák. č. 200/1990 Sb.)	112
Přestupky na úseku ochrany před alkoholismem a jinými toxikomaniemi (§ 30 zák. č. 200/1990 Sb.)	18
Vyhlášky města Kroměříže (O stání vozidel, O schůdnosti a sjízdnosti místních komunikací, O místních poplatcích, O chovu zvířat na území města, O zachování klidu zejména nočního, O udržování čistoty ve městě Kroměříži aj.).	119
Dopravní přestupky (§ 22 odst. 1 písm. e,f zák. č. 200/1990 Sb.)	
- řešené bezprostředně při spáchání	7 191
- řešené instalací tech. prostředků k zabránění odjezdu vozidla	2 286
Celkem	10 100

Zdroj: Koncepce prevence kriminality města Kroměříže pro období 2009 - 2011

Problematika dopravy ve městě je postupně řešena, přesto zůstává v popředí zájmu vzhledem k vysokému množství motorových vozidel ve městě. Je nutno řešit některé problematické úseky ve spolupráci s Dopravním inspektorátem PČR, bezpečnost chodců a cyklistů a rovněž dopravu v klidu.

Prevence kriminality

Kroměříž je městem, které klade velký důraz na to, aby se v něm jeho obyvatelům dobře žilo. K tomu nepochybně pocít bezpečí neoddělitelně patří.

Město Kroměříž svými orgány schválilo záměr se dlouhodobě podílet a řešit jeden z prioritních problémů dnešní doby, a to bezpečnost občana, jeho majetku a zkvalitnění veřejného pořádku. Tohoto cíle lze dosáhnout společným úsilím všech zainteresovaných složek s tím, že v oblasti finančního zabezpečení je město Kroměříž připraveno se podílet na realizaci těchto aktivit ve všech přijatelných formách, jak už podporou konkrétních projektů, tak podporou vznikajících nebo již fungujících volnočasových aktivit v obecné rovině. Pravidelně jsou podporovány organizace zabývající se sportovní činností, zájmové a společenské organizace, klubové a charitativní činnosti.

V roce 2008 byla schválena Koncepce prevence kriminality města Kroměříže na léta 2009 – 2011, která si klade za cíl efektivním způsobem rozvíjet stávající aktivity, podporovat vznik nových a přispět tak k dalšímu zvyšování bezpečnosti města Kroměříže.

Organizační, manažerskou a komunikační práci koná v rámci realizace oblasti prevence kriminality na úrovni města manažer prevence kriminality, který je jmenován Radou města Kroměříže. Úzce spolupracuje se Zastupitelstvem města Kroměříže, Radou města Kroměříže, komisí pro bezpečnost a prevenci kriminality a dle potřeby s jednotlivými odbory či odděleními Městského úřadu dle konkrétních potřeb jednotlivých úkolů a projektů.

Podle policejních statistik dochází denně k trestné činnosti, která je způsobena hlavně tím, jak se velká část občanů chová nezodpovědně vůči sobě i svým věcem. Pravděpodobnost, že se proto stanou obětí přestupku, trestného činu či dopravní nehody, se tím zvyšuje.

Trvale nejpodstatnější část kriminality na Kroměřížsku tvoří majetková kriminalita. Zde mohou být velmi efektivní zejména opatření tzv. situační prevence, která jsou zaměřena na specifické formy trestných činů, u nichž jsou jejím prostřednictvím omezovány příležitosti k jejich páčání a zvyšována možnost dopadení pachatele. Tato opatření v sobě spojují prvky osobní ostrahy s technickým zabezpečením určitých objektů, které mohou být napadány.

Orgány policie jsou jedním z důležitých subjektů působících v oblasti prevence, a to zejména hlídková a pořádková služba. Jejich pouhá přítomnost na určitých místech již sama o sobě může odradit potencionální pachatele. V tomto směru je vhodné zintenzivnit hlídkovou službu přímo na ulicích posílením pěších hlídek.

V rámci Okresního ředitelství Policie ČR Kroměříž zajišťují informovanost občanů zejména pracovníci preventivně informační skupiny, a to zejména články v regionálním tisku, distribucí publikací, brožur, letáků, skládaček a samolepek, promítáním videokazet a DVD na vhodných veřejných místech a pořádáním akcí pro veřejnost. Organizují besedy na školách, v dětských domovech, klubech a domovech pro seniory a pořádají dětské dny, dny s policií, poradenské dny a také tématicky zaměřené regionální akce.

II.4. Ekonomika, podnikání a trh práce

II.4.1. Ekonomika v Kroměříži

Město Kroměříž a jeho okolí je tvořeno zemědělským regionem. V oblasti průmyslu se rozvíjí oblast strojírenská a elektrotechnická (AEV). Město si udrželo historický charakter správního centra, města kulturních památek, duchovní kultury, umění a vzdělanosti. Pro současný vývoj je charakteristický prudký rozvoj živnostenského podnikání. Převažující drobné podnikání vytváří strukturu obchodu a služeb, která reaguje na potřeby obyvatel.

Ekonomický profil města Kroměříže vytvářejí velké firmy. Z 93 podniků, které se ve městě nacházejí, jich má v samotné Kroměříži sídlo 73. Z celkového počtu se 16 firem zabývá stavebnictvím, 4 firmy jsou potravinářské, 3 nábytkářské, 3 elektrotechnické a 2 firmy se zabývají činností v oblasti chemické a plastikářské výroby. Do celkového počtu firem na území města se řadí také 4 podnikající školy. Ostatní firmy se zabývají různými výrobními, obchodními, poradenskými a dalšími obory. V Kroměříži působí také 9 bank a spořitelen a stejný počet pojišťoven.

Průmysl a výroba z celkové plochy území města (5 098 ha) tvoří z funkčního hlediska asi 3,6 % ploch s převažujícím podílem výroby. Vzhledem k historickému charakteru města Kroměříže byla v průběhu 20. století průmyslová oblast města soustředěna mimo střed a obytné zóny, a to především do území navazujících na levý břeh řeky Moravy. Podle územního plánu města Kroměříže je však další růst poměrně rozsáhlého průmyslového území limitován realizací nutných protipovodňových opatření. Územní plán dále předpokládá rozvoj průmyslové výroby, výrobních služeb, skladového hospodářství a podnikové administrativy v bývalém areálu Rybalkových kasáren (jih Kroměříže), ve stávajících plochách Zámoraví a v navazujícím území směrem na Bílany (ulice J. Silného).



Kroměříž je městem služeb a je známá jako středisko školství a kultury. Vlivem cestovního ruchu dochází také k sezónnímu zvyšování počtu klientů kroměřížských služeb.

Ekonomická struktura

Ekonomickou strukturu Kroměříže lze charakterizovat z pohledu podnikatelských subjektů působících na území okresu Kroměříže a z pohledu ekonomické aktivity obyvatel.

Na území okresu Kroměříž působí velké množství ekonomických subjektů, zároveň je to však nejméně ze všech okresů Zlínského kraje. I počet registrovaných jednotek přepočtený na

1 000 obyvatel vykazuje nejnižší hodnotu v kraji. Pozitivní je ovšem zvyšující se počet ekonomických subjektů.

Počet ekonomických subjektů celkem

NUTS	2000	2001	2002	2003	2004	2005	2006	2007	2008
Česká republika	2 041 808	2 121 562	2 223 745	2 325 977	2 352 601	2 388 490	2 430 481	2 481 863	2 552 149
Zlínský kraj	114 929	119 055	122 912	128 095	128 679	129 217	130 477	131 995	134 373
Kroměříž	19 034	19 857	20 457	21 279	21 256	21 360	21 557	21 715	22 028
Uherské Hradiště	24 927	26 175	27 457	28 738	28 701	28 967	29 325	29 866	30 621
Vsetín	27 429	28 441	29 224	30 297	30 571	30 101	30 338	30 577	31 052
Zlín	43 539	44 582	45 774	47 781	48 151	48 789	49 257	49 837	50 672

Zdroj:www.risy.cz (ze dne 29. 7. 2009)

Počet ekonomických subjektů na 1000 obyvatel

NUTS	2000	2001	2002	2003	2004	2005	2006	2007	2008
Česká republika	199	208	218	228	230	233	236	239	244
Zlínský	192	200	207	216	218	219	221	223	227
Kroměříž	175	184	189	197	197	198	200	201	204
Uherské Hradiště	171	181	191	200	200	202	204	207	212
Vsetín	185	194	200	207	209	206	208	210	213
Zlín	222	229	235	246	249	253	256	258	262

Zdroj:www.risy.cz (ze dne 29. 7. 2009)

Ekonomické subjekty podle odvětví činnosti

Území/odvětví	Absolutní čísla		Procentní podíl	
	Zlínský kraj	Okres Kroměříž	Zlínský kraj	Okres Kroměříž
Zemědělství, myslivost, lesnictví, rybolov a chov ryb	10 349	2 028	7,7	9,2
Průmysl celkem	23 168	3 469	17,2	15,7
Stavebnictví	16 206	2 696	12,1	12,2

Obchod, opravy motor. vozidel a výrobků pro os. potřebu a převážně pro domácnost	34 817	5 503	25,9	25,0
Ubytování a stravování	6 205	1 085	4,6	4,9
Doprava, stavování a spoje	4 108	648	3,1	2,9
Finanční zprostředkování	3 627	672	2,7	3,1
Činnosti v oblasti nemovitostí a pronájmu; podnikatelské činnosti	19 947	2 995	14,8	13,6
Veřejná správa a obrana, sociální zabezpečení	745	189	0,6	0,9
Vzdělávání	1 897	326	1,4	1,5
Zdravotní a sociální péče; veterinární činnosti	1 933	383	1,4	1,7
Ostatní veřejné, sociální a osobní služby	10 641	1 883	7,9	8,5
Ostatní	730	151	0,5	0,7
Celkem	134 373	22 028	100,0	100,0

Zdroj: <http://www.zlin.czso.cz> stav k 31. 12. 2008 (ze dne 28. 7. 2009)

V zastoupení jednotlivých odvětví v porovnání Zlínského kraje a okresu Kroměříž není významnější odchylka v žádném zkoumaném odvětví. Stejně jako ve Zlínském kraji zaujímá největší procentní podíl na celkovém počtu subjektů v okrese Kroměříž odvětví obchodu, oprav motorových vozidel a výrobků pro osobní potřebu a převážně pro domácnosti (25 %), dále průmysl s 15,7 % a činnost v oblasti nemovitostí a pronájmů, podnikatelské činnosti s 13,6 %.

Ekonomické subjekty podle odvětví činnosti v obci Kroměříž

Hospodářská činnost	Počet ekonomických subjektů	Procentní podíl
Zemědělství, lesnictví, rybolov	268	4,00
Průmysl	800	11,95
Stavebnictví	645	9,63
Doprava a spoje	226	3,37
Obchod, prodej a opravy motorových vozidel a spotřebního zboží a pohostinství	2153	32,15
Ostatní obchodní služby	1600	23,89
Veřejná správa, obrana, povinné sociální pojištění	12	0,18
Školství a zdravotnictví	312	4,66
Ostatní veřejné, sociální a osobní služby	681	10,17
Celkem	6 697	100,00

Zdroj: <http://vdb.czso.cz/> k 31. 12. 2008 (ze dne 28. 7. 2009)

V porovnání s celým okresem Kroměříž působí v samotném městě pouze 30 % ekonomických subjektů. Stejně jako okresní a krajský průměr, i ve městě Kroměříž má největší podíl odvětví obchodu, oprav motorových vozidel a výrobků pro osobní potřebu a převážně pro domácnosti (32,15 %), dále průmysl s 11,95 % a ostatní obchodní služby, které v sobě zahrnují, finanční zprostředkování a činnost v oblasti nemovitostí a pronájmů, podnikatelské činnosti celkem s 23,89 %.

Následující tabulka upřesňuje rozdělení ekonomických subjektů na fyzické a právnické osoby, kdy velmi výrazně převyšují fyzické podnikatelské osoby.

Počet fyzických a právnických osob v okrese Kroměříž

Ekonomický subjekt	2000	2001	2002	2003	2004	2005	2006	2007	2008
Fyzické osoby	16 420	16 942	17 387	17 945	17 813	17 759	17 816	17 834	17 987
Právnické osoby	2 614	2 915	3 070	3 334	3 443	3 601	3 741	3 881	4 041
Celkem	19 034	19 857	20 457	21 279	21 256	23 360	21 557	21 715	22 028

Zdroj: www.risy.cz (ze dne 28. 7. 2009)

Detailnější rozpis jednotlivých forem ekonomických subjektů nacházejících se na území Zlínského kraje a v kroměřížském okrese v členění podle právní formy je uveden v následující tabulce. Nejvíce jsou zastoupeny nejrůznější formy fyzické osoby, kde z více než osmdesáti procent dominuje fyzická osoba podnikající podle živnostenského zákona nezapsaná v obchodním rejstříku. V rámci právnických osob je nejčastěji zastoupena společnost s ručením omezeným.

Ekonomické subjekty podle právní formy ve Zlínském kraji a okrese Kroměříž

Formy ekonomických subjektů	Zlínský kraj	Okres Kroměříž
Fyz. osoba pod.dle živ.zák.nez. v obch. rejstř.	96 288	15 202
Fyz. osoba pod.dle živ.zák.zap. v obch. rejstř.	682	101
Sam. hosp. rol. nezaps. v obchod. rejstř.	6 293	1 159
Sam. hosp. rol. zaps. v obchod. rejstř.	1	1
Fyz. osoba ost. nezaps. v obchod. rejstř.	6 082	1 129
Fyz. osoba ost. zaps. v obchod. rejstř.	2	1
Zem. podnik - fyz. os. nez. v obchod. rejstř.	1 613	394
Veřejná obchodní společnost	253	40
Společnost s ručením omezeným	11 745	1 704
Společnost komanditní	24	4
Společný podnik	2	-
Nadace	76	8

Formy ekonomických subjektů	Zlínský kraj	Okres Kroměříž
Nadační fond	83	8
Akciová společnost	818	133
Obecně prospěšná společnost	77	10
Společenství vlastníků jednotek	2 108	457
Družstvo	310	69
Státní podnik	14	-
Organizační složka státu	14	4
Příspěvková organizace	672	147
Zahraniční osoba	1 504	263
Odštěpný závod zapsaný v obchod. rejstř.	4	-
Vysoká škola	1	-
Školská právnická osoba	7	2
Sdružení (svaz, spolek, společnost, klub aj.)	3 043	580
Podnik nebo hosp. zařiz. sdružení	2	2
Politická strana, politické hnutí	5	-
Církevní organizace	261	72
Org. jednotka sdružení	1 689	378
Org. jedn. politické strany, polit. hnutí	14	3
Stavovská organizace - profesní komora	4	1
Komora (s výjimkou profesních komor)	8	2
Zájmové sdružení právnických osob	36	5
Honební společenstvo	281	61
Svazek obcí	48	9
Obec (obecní úřad)	304	79
Kraj	1	-
Mezinárodní organizace a sdružení	4	-
Celkem	134 373	22 028

Zdroj: www.zlin.czso.cz k 31. 12. 2008 (ze dne 28. 7. 2009)

Méně podrobné členění ekonomických subjektů dle jejich právní subjektivity ukazuje i následující tabulka. Hodnoty zachycují stav ve městě Kroměříži. Převažují živnostníci, dále pak obchodní společnosti a ostatní právní formy spolu se svobodnými povoláními.

Ekonomické subjekty podle právní formy v obci Kroměříž

Právní forma	Počet ekonomických subjektů	Procentní podíl
Státní organizace	43	0,64
Akciové společnosti	76	1,13
Obchodní společnosti	812	12,13
Družstevní organizace	24	0,36
Živnostníci	4 354	65,01
Samostatně hospodařící rolníci	191	2,85
Svobodná povolání	500	7,47
Zemědělství podnikatelé	36	0,54
Ostatní právní formy	661	9,87
Celkem	6 697	100,00

Zdroj: <http://vdb.czso.cz> k 31. 12. 2008 (ze dne 28. 7. 2009)

Při rozlišení dle kategorie počtu zaměstnanců dominují subjekty nezaměstnávající zaměstnance. Tuto skupinu tvoří zejména podnikající fyzické osoby (živnostníci).

Ekonomické subjekty dle kategorie počtu zaměstnanců

Území/počet zaměstnanců	Zlínský kraj	Okres Kroměříž
0	43 512	7 169
1 – 9 l	11 927	2 047
10 – 49	2 867	449
50 – 99	457	78
100 – 249	274	49
250 – 499	59	6
500 a více	44	5
Neuvedeno	75 233	12 225
Celkem	134 373	22 028

Zdroj: www.zlin.czso.cz k 31. 12. 2008 (ze dne 28. 7. 2009)

Přehled největších zaměstnavatelů ve městě Kroměříži (říjen 2008)

Název zaměstnavatele	Odvětví	Počet zaměstnanců
Kroměřížská nemocnice a. s.	Zdravotnictví	664
Školy a školská zařízení zřizovaná městem Kroměříž	Školství	448
Plastika a. s.	Průmyslové zpracování plastů	320
Psychiatrická léčebna v Kroměříži	Zdravotnictví	767
Město Kroměříž	Veřejná správa a samospráva	259
Vodovody a kanalizace Kroměříž, a. s.	Výroba a rozvod vody	223
KRODOS BUS a. s.	Autobusová dopravní společnost	200
SYNER Morava, a. s.	Stavebnictví	126
AEV spol. s r. o.	Vývoj a výroba elektroniky pro automobily, letadla, průmysl a osvětlovací techniku.	125
Zemědělský výzkumný ústav Kroměříž, s.r.o.	Zemědělský výzkum, šlechtění, poradenství	85
Kroměřížské technické služby, s. r. o.	Poskytování technických služeb, údržba zeleně a rekultivace	80
Biopas, spol. s r. o.	Svoz a likvidace komunálních a separovaných odpadů	57

Výzkum a vývoj je ve městě institucionalizován výše uvedenými subjekty (AEV spol. s r. o. v oblasti elektrotechnického sortimentu a Zemědělským výzkumným ústavem Kroměříž, s. r. o. v oblasti zemědělské produkce). Dalším činitelem, který podporuje výzkum a vývoj ve

městě, je Univerzita Tomáše Bati ve Zlíně, Fakulta technologická, která realizuje bakalářské studijní programy ve spolupráci se středními školami.

II.4.2. Nezaměstnanost

Dopady celosvětové finanční krize jsou již patrné i na vzrůstající nezaměstnanosti v Kroměříži a v celém Zlínském kraji. Nezaměstnanost ve Zlínském kraji lze v rámci celorepublikového srovnání hodnotit jako lehce nadprůměrnou a zároveň nižší než v okolních moravských krajích.

Srovnání nezaměstnanosti na úrovni města, okresu, kraje a republiky k 30. 6. 2009

Území	Dosažitelní uchazeči celkem (počet)	Pracovní síla celkem (počet)	Míra nezaměstnanosti (%)	Volná místa (počet)
Město Kroměříž	1 382	14 820	9,30	226
Okres Kroměříž	5 575	54 078	10,30	541
Zlínský kraj	28 216	306 595	9,20	1 880
Česká republika	452 799	5 668 889	8,00	43 402

Zdroj: <http://portal.mpsv.cz> (ze dne 22. 7. 2009)

Nezaměstnanost ve Zlínském kraji dle okresů k 30. 6. 2009



Zdroj: <http://portal.mpsv.cz> (ze dne 23.7. 2009)

V okresním členění je nižší míra nezaměstnanosti v okresech Zlín a Uherské Hradiště, vyšší v okresech Kroměříž a Vsetín. Určitým řešením pro Zlínský kraj by mohlo být posílení investičních akcí a prostředků, které by se soustředily do míst se zvýšenou nezaměstnaností. Stejně tak důležité je zkvalitnění dopravní infrastruktury ve vybraných lokalitách.

Nezaměstnanost v okrese Kroměříž dle obcí (k 30. 6. 2009)

Obec	Míra nezaměstnanosti v %
Holešov	8,3
Bystřice pod Hostýnem	9,5
Hulín	11,3
Kroměříž	9,3
Chropyně	11,3
Koryčany	13,6
Morkovice - Slížany	13,6

Zdroj: Úřad práce Kroměříž, 2009

K 31. 12. 2008 žilo v okrese Kroměříž celkem 107 875 obyvatel. Míra nezaměstnanosti ve Zlínském kraji dosáhla k 30. 6. 2009 hodnoty 9,2 %. V okrese Kroměříž dosáhla míra nezaměstnanosti vysokých hodnot ve větších obcích zejména v odlehlých částech okresu jako jsou Koryčany (13,6 %) a Morkovice (13,6 %) spolu s Chropyní (11,3 %). Naopak obce Bystřice pod Hostýnem a Holešov jsou na tom mírně lépe. Míra nezaměstnanosti je v Holešově 8,3 % a v Bystřici pod Hostýnem 9,5 %.

Nezaměstnanost ve městě Kroměříži (2006 - 2009)

ROK	Čtvrtletí	Míra nezam. (%)	Uchazeči celkem	Věk do 18 let	Věk 18-24 let	Věk nad 50 let	Osoby se ZPS	Nad 6 měsíců evidence	Nad 12 měsíců evidence
2006	1.q	9,97	1657	6	304	379	289	1008	704
	2.q	8,87	1443	5	253	347	274	921	637
	3.q	8,7	1400	6	255	362	261	857	611
	4.q	8,4	1365	6	227	362	271	811	608
2007	1.q	8,3	1365	13	221	370	278	832	590
	2.q	7,1	1171	13	177	326	252	725	515
	3.q	7,2	1181	4	195	334	246	699	507
	4.q	6,9	1143	5	168	337	214	653	486
2008	1.q	6,78	1115	8	161	349	247	653	454
	2.q	6,23	1023	10	152	308	238	611	427
	3.q	6,29	1021	7	210	274	226	550	396
	4.q	7,02	1117	10	187	314	232	554	397
2009	1.q	9,00	1378	48	194	385	229	604	396
	2.q	9,33	1412	40	201	402	218	669	388

Zdroj: Úřad práce Kroměříž, 2009.

Podíl uchazečů, kteří jsou v evidenci úřadu práce déle než 6 měsíců se pohybuje kolem 40 %, s evidencí nad 1 rok je 22,80 %. Uchazečů s opakovanou evidencí je celkem 4 331, tj. 76,32 %.

Počet evidencí uchazečů o zaměstnání

Počet evidencí	Počet uchazečů
2x	1134
3x	959
4x	682
5x a více	1556

Zdroj: <http://portal.mpsv.cz> (ze dne 27. 7. 2009)

II.4.3. Struktura nezaměstnanosti

U nezaměstnanosti hraje velkou roli jak skladba uchazečů o zaměstnání dle věku a vzdělání, tak struktura volných pracovních míst, která současně trh nabízí.

Na celkovém počtu uchazečů o zaměstnání tvoří ženy 48,78 %. Naopak míra nezaměstnanosti žen je stále vyšší než u mužů, což je patrné z členění míry nezaměstnanosti.

Struktura uchazečů o zaměstnání

Období	Počet uchazečů celkem	z toho		
		ženy	absolventi a mladiství	osoby ze ZP
7/2008	3717	2200	237	834
8/2008	3776	2225	278	823
9/2008	3720	2130	393	803
10/2008	3643	2046	362	791
11/2008	3757	2031	333	811
12/2008	4123	2140	329	830
1/2009	4658	2277	324	872
2/2009	4968	2372	355	873
3/2009	5338	2525	350	890
4/5009	5446	2657	345	883
5/2009	5516	2715	296	892
6/2009	5675	2768	241	878

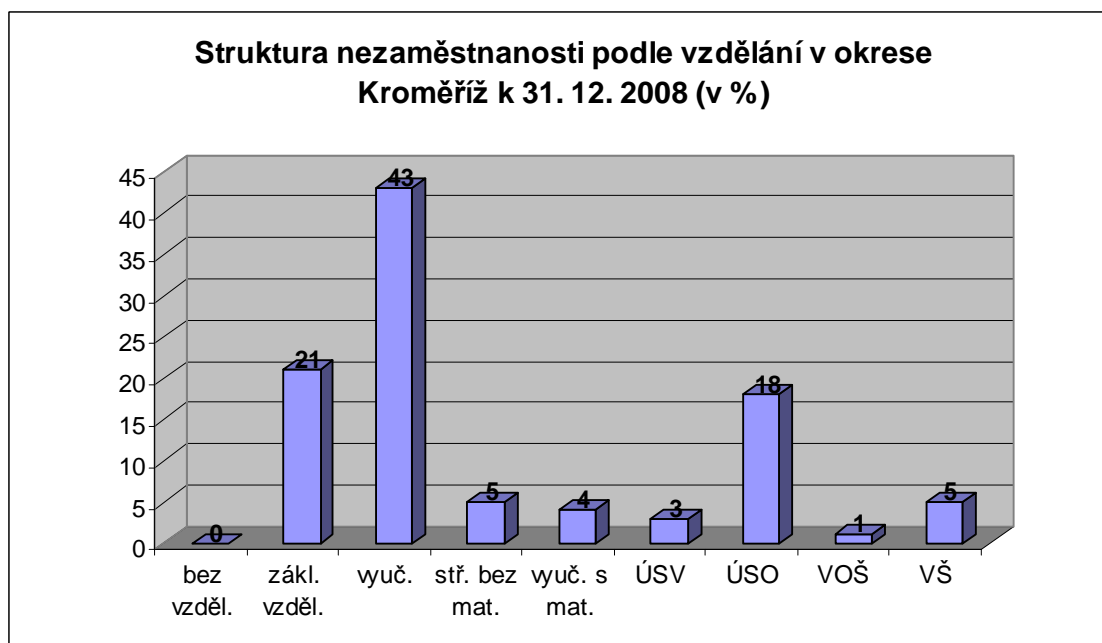
Zdroj: <http://portal.mpsv.cz> (ze dne 27. 7. 2009)

Míra nezaměstnanosti v členění ženy/muži

Období	Míra nezaměstnanosti v %		
	celkem	ženy	muži
7/2008	6,0	8,1	4,4
8/2008	6,2	8,4	4,5
9/2008	6,0	7,8	4,6
10/2008	6,0	7,7	4,7
11/2008	6,1	7,5	5,1
12/2008	6,8	8,1	5,9
1/2009	8,0	9,0	7,3
2/2009	8,7	9,5	8,1
3/2009	9,4	10,1	8,8
4/2009	9,7	10,9	8,8
5/2009	9,9	11,4	8,9
6/2009	10,3	11,7	9,3

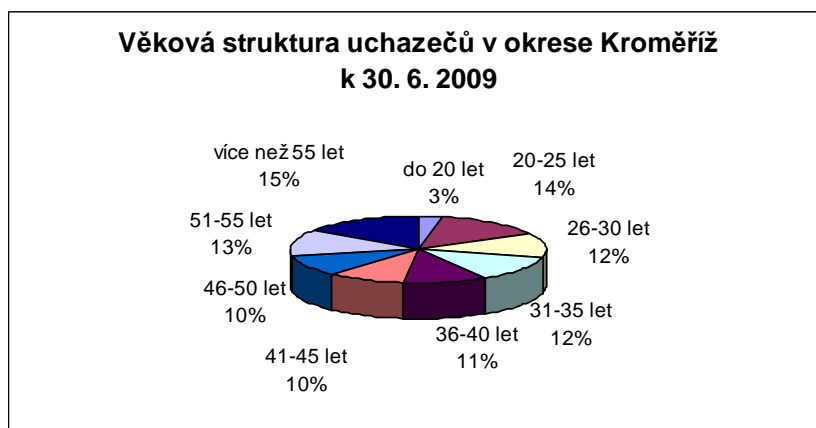
Zdroj: <http://portal.mpsv.cz> (ze dne 27. 7. 2009)

Ve struktuře nezaměstnaných dle vzdělání tvoří největší podíl vyučení, přes 40 %. Dále následují osoby se základním a úplným středním odborným vzděláním, kolem 20 %. Naopak ostatní formy vzdělání jsou zastoupeny pouze minimálním procentem uchazečů o zaměstnání.



Zdroj: Úřad práce Kroměříž, 2009

Z hlediska věkové struktury jsou nejpočetnější skupinou nezaměstnaní ve věku nad 55 let, ti tvoří přes 15 % uchazečů, dále lidé od 51 do 55 let a mladí v kategorii 20-25 let se 14 %.



Zdroj: Úřad práce Kroměříž, 2009

II.4.4. Volná pracovní místa

Negativní vývoj na trhu práce je charakterizován klesajícím počtem volných pracovních míst (VPM). V roce 2006 bylo v okrese Kroměříž nově hlášeno 6 786 uchazečů o zaměstnání, naproti tomu bylo v tom samém roce z evidence úřadu práce vyřazeno 7 724, což představuje úbytek 938 uchazečů o zaměstnání (v roce 2005 byl úbytek počtu uchazečů jen ve výši 135 osob). Zatímco v roce 2005 bylo v Kroměříži, tj. v obci s pověřeným obecním úřadem, jen 137 VPM o rok později to bylo už 373 VPM. Díky tomuto trendu a mírně se snižující míře nezaměstnanosti klesal i počet uchazečů na jedno volné pracovní místo – v roce 2005 16,9 uchazečů na 1 VPM, v roce 2006 to bylo 6,4 uchazečů na 1 VPM, k 31.12. 2007 jen 2,6 uchazečů na 1 VPM. Od poloviny roku 2008 začíná znovu pomalu vzrůstat počet uchazečů na 1 VPM až na 10,5 uchazečů na 1 volné pracovní místo k 30. 6. 2009. Nejvyšší podíl volných pracovních míst je vhodných pro absolventy.

Struktura volných pracovních míst

Období	Volná pracovní místa celkem	z toho pro			Nově hlášená volná místa	Počet uchazečů na 1 VPM
		absolventy	mladistvé do 18 let	osoby se ZP		
7/2008	1807	824	0	223	164	2,1
8/2008	1956	933	4	225	405	1,9
9/2008	1905	926	0	228	168	2,0
10/2008	1862	898	2	231	195	2,0
11/2008	1631	780	2	148	132	2,3
12/2008	1535	727	4	143	71	2,7
1/2009	1003	484	4	126	136	4,6
2/2009	729	326	3	100	73	6,8
3/2009	698	324	1	99	142	7,6
4/5009	691	361	1	115	107	7,9
5/2009	638	306	3	107	153	8,6
6/2009	541	239	0	106	83	10,5

Zdroj: Úřad práce Kroměříž, 2009

Profesní členění volných pracovních míst ukazuje, že nejčastější požadovaná profese ze strany zaměstnavatelů je zedník s 43 pracovními místy, dále prodavač na telefonu (30 VPM), telefonista (30 VPM), montážní pomocný dělník (22 VPM), číšník, servírka (22 VPM) a kuchař (19 VPM).

Nejčtenější volná pracovní místa

Profese	Počet	Profese	Počet
Zedník	43	Pomocný dělník hl. stav. výroby	9
„Prodavač na telefonu“	30	Pekař	9
Telefonista	30	Prodavač	9
Pomocný montážní dělník	22	Obchodní zástupce	8
Číšník, servírka	22	Skladník	7
Kuchař	19	Řidič nákladního automobilu	6
Pojišťovací agent	17	Zdravotní sestra	6
Montér a opravář silnopr. el. vedení	16	Odborný admin. pracovník	6

Zdroj: <http://portal.mpsv.cz> (ze dne 27. 7. 2009)

Naopak nejčastější pracovní pozice požadované uchazeči o zaměstnání je pomocný a nekvalifikovaný pracovník s 1 935 potřebnými pracovními místy a prodavač s 345 pracovními místy.

Nejčtenější zaměstnání požadovaná uchazeči evidovanými na úřadu práce

Profese	Počet	Profese	Počet
Pomocný a nekvalif. pracovník	1935	Řidič motor. vozidel	73
Prodavač	345	Obchodní zástupce	73
Administrativní pracovník	249	Montážní dělník	67
Nižší admin. pracovník	148	Řidič nákl. auto. a tahačů	64
Zámečnick, nástrojař	129	Odborný admin. pracovník	64
Kuchař	128	Seřizovač a obsluha obráběcích strojů	53
Řidič os. a malých dodáv. auto.	118	Strojírenský technik	53
Skladník	114	Šička, švadlena oděvní konfekce	49
Číšník, servírka	99	Pečovatel a pomocný ošetřovatel	49
Zedník	91		

Zdroj: <http://portal.mpsv.cz> (ze dne 27. 7. 2009)

II.5. Cestovní ruch a kultura

II.5.1. Základní charakteristiky

Kroměříž, město historických památek, umění a kultury, je nazýváno „Hanáckými Aténami“. Je vyhledáváno návštěvníky zejména pro bohatství památek. Kroměříž byla vyhlášena nejkrásnějším historickým městem České republiky za rok 1997. Komplex historických zahrad a Arcibiskupského zámku byl v prosinci 1998 zapsán do Seznamu světového kulturního a přírodního dědictví UNESCO. Město je dějištěm každoročních hudebních festivalů, výstav, odborných konferencí, symposií a kongresů.

II.5.2. Hlavní památky

Město Kroměříž má celou řadu uměleckých a kulturních památek. Historické jádro města bylo prohlášeno městskou památkovou rezervací.



Arcibiskupský zámek je dominantou historického města Kroměříže. Jeho historie je nerozlučně spjata s olomouckými arcibiskupy, kteří si jej vybudovali jako svoje letní sídlo. Velmi významná je obrazová galerie, která představuje díla významných evropských malířů. Nejvýznamnějším obrazem zámecké galerie je dílo Tiziana Vecellího „Apolon a Marsyas“. Velmi známá je zámecká knihovna, která obsahuje na 88 tisíc svazků a hudební archiv s více než šesti tisíci barokními skladbami.



Podzámecká zahrada, která byla původně užitkovou zahradou, se rozkládá na rozloze 64 hektarů. Do dnešní doby se zachovala v podobě anglického parku vytvořeného v polovině 19. století s romantickými zákoutími, vodním systémem a botanickými zajímavostmi. Návštěvníci zde naleznou také zvířecí koutek.



Květná zahrada byla původně vystavěna v 17. století jako italská zahrada. Dominantou zahrady je kolonáda dlouhá 244 m. Dále zde nalezneme mimo jiné Hrubý a Tropický skleník, kde se nachází sbírky tropické a subtropické flóry. Prostředí zahrady je využíváno k výstavám, koncertům, slavnostem a především návštěvám občanů města i návštěvníkům z domova a ciziny.

Sídlo Muzea Kroměřížska bylo, jako původní renesanční budova s klenbami a portálem, vybudováno r. 1609 kardinálem Františkem z Dietrichsteina ze dvou domů s bohatou historií (1636 – 1643 jezuitský seminář, pak vrchnostenský kapitulní dům biskupské správy). V současné době spravuje rozsáhlé sbírkové fondy a zpřístupňuje stálé expozice i časově omezené výstavy. V muzeu se koná každoročně řada zajímavých akcí a tvořivých dílen, probíhá zde badatelská činnost.



Biskupská mincovna byla vybudována v roce 1665 biskupem Karlem II. z Liechtensteina a mince se zde razily až do roku 1756. Rekonstruovaná budova byla otevřena v roce 1998 a v současnosti se zde nachází stálá expozice mincovnictví.



Na území Kroměříže se nachází několik kostelů, které jsou kulturně-historickými památkami a nalézá se v nich řada zajímavostí z oblasti historické architektury a církevních relikvií. Farní kostel Blahoslavené Panny Marie z raného středověku, původní gotický kostel svatého Mořice, kostel svatého Jana Křtitele, který je původním románským kostelem s prvky gotiky. Mimo centrum města je situován pravoslavný kostel svatého Cyrila a Metoděje, který byl postaven v byzantském stylu. Ve čtyřicátých letech 17. století byla vystavěna Kaple sv. Kříže, která je po rekonstrukci již neslouží církevním účelům. V současnosti tvoří součást areálu Octárny a je využívána ke kulturním a společenským akcím.



K nejmohutnější částí města patří Masarykovo náměstí, jehož dominantou je barokní kostel sv. Jana Křtitele. V těsné blízkosti náměstí je budova Justiční akademie, původně německá reálka, později učitelský ústav, postavená v letech 1875 – 1877 v neorenesančním slohu, před kterou stojí socha T. G. Masaryka. Na náměstí je rohová stavba gymnázia z roku 1889 – 1890, která má u hlavního vchodu instalovanou pamětní desku s portrétní bustou zakladatele Pěveckého sdružení moravských učitelů Ferdinanda Vacha.



Na Miličově náměstí upoutá pozornost budova Nadsklepi postavená na konci 19. století právozárečnými měšťany nad pivovarskými sklepy. V nedaleko stojícím domě č. 489 byla od roku 1789 první česká škola v Kroměříži vedená učitelem Františkem Mírovítem Lorencem.



Riegrovo náměstí je nejstarším v Kroměříži. Je pojmenováno podle politika a učenice Františka Ladislava Riegra, který zde bydlel v jednom z měšťanských domů v době zasedání Říšského sněmu v letech 1848 – 1849. Architektonickou dominantou náměstí je barokní kostel Nanebevzetí Blahoslavené Panny Marie. Vedle kostela je pěkná barokní stavba děkanství. Za pozornost stojí také barokní kašna před kostelem a především sloup sv. Trojice (morový) z roku 1725.



Na Sněmovním náměstí se nachází komplex Arcibiskupského zámku a k němu přiléhající Podzámecké zahrady. Svým názvem náměstí připomíná jednání poslanců ústavodárného říšského sněmu v prostorách zámku v letech 1848 – 1849. Poslední dochovanou městskou branou, tzv. Mlýnskou, lze odtud projít k biskupské mincovně.



Podle olomouckého arcibiskupa Antonína Cyrila Stojana (1851 – 1923) je pojmenováno Stojanovo náměstí. Náměstí je situováno v jedné z nejstarších částí města. Nachází se zde také kostel sv. Mořice, budova proboštství z roku 1607 a tzv. stará vikárka s dochovaným renesančním jádrem. Toto malé náměstíčko doplňují pozdně barokní domy kanovníků a vikářů.



Srdcem historické části města je Velké náměstí. Bylo založeno olomouckým biskupem Brunem ze Schauenburgu v druhé polovině 13. století jako nové tržiště. Dominantou náměstí je barokní mariánský sloup, který byl postaven po morové epidemii v roce 1680. Zajímavá je také kašna z roku 1655 vybudovaná jako součást vodovodního systému města. Nejvýznamnější budovou je radnice. Měšťanské a kapitulní domy s podloubím si dodnes povětšinou dochovaly raně barokní fasády i typickou renesanční dispozici.

Nalezneme zde i Regentský dům, který vznikl spojením původně dvou renesančních domů s jednotnou raně-barokní fasádou. Renovace roku 1950 odkryla původní sgrafita z konce 16. století, jež umožňují představit si vzhled kroměřížských renesančních fasád.



Podle projektu G. P. Tencally byla až po jeho smrti postavena v roce 1714 Vrchnostenská sýpka. Koncem 18. století byla upravena stavitelem J. A. Grimmem do dnešní podoby. Typická architektura Tencallovských staveb (vpadlé pilastry, řada okenních os), na bočním štítu nápis o vybudování za arcibiskupa Wolfganga kardinála ze Schrattenbachů.



Sídlo muzea Kroměřížska bylo původně renesanční budova s klenbami a portálem vybudováno r. 1609 kardinálem Františkem z Dietrichsteina ze dvou domů s bohatou historií (1636 – 1643 jezuitský seminář, pak vrchnostenský kapitulní dům biskupské správy).

II.5.3. Návštěvníci Kroměříže

Následující údaje byly získány z výsledků rozsáhlého šetření České centrály cestovního ruchu – Czechtourism „Monitoring návštěvníků České republiky“ za období léto 2006 a zima 2006/2007. Celkem bylo dotazováno na území celé České republiky v letní etapě průzkumu 26 299 respondentů, v zimní etapě 23 709 respondentů.

Prezentované výsledky byly získány selekcí výstupů šetření na území turistického regionu Střední Morava a byly vyhodnoceny pouze výsledky získané šetřením na území Kroměříže. V Kroměříži bylo osloveno během letního i zimního šetření vždy 300 návštěvníků. Šetření

probíhalo formou osobního dotazování, důraz byl kladen na oslovení zahraničních návštěvníků. Jelikož stejné šetření proběhlo i v letní etapě 2005 a v zimní etapě 2005/2006, získané výsledky se příliš neliší. Z toho je možné vyvozovat, že prezentované výsledky jsou aktuální a představují současný profil návštěvníka Kroměříže.

Parametry výzkumu:

- Cílová skupina: návštěvníci města Kroměříže
- Metoda výběru: nahodilý výběr ve vybraných lokalitách
- Termín výzkumu: červen - září 2006 (etapa léto 2006), prosinec 2006 – březen 2007 (etapa zima 2006/2007)

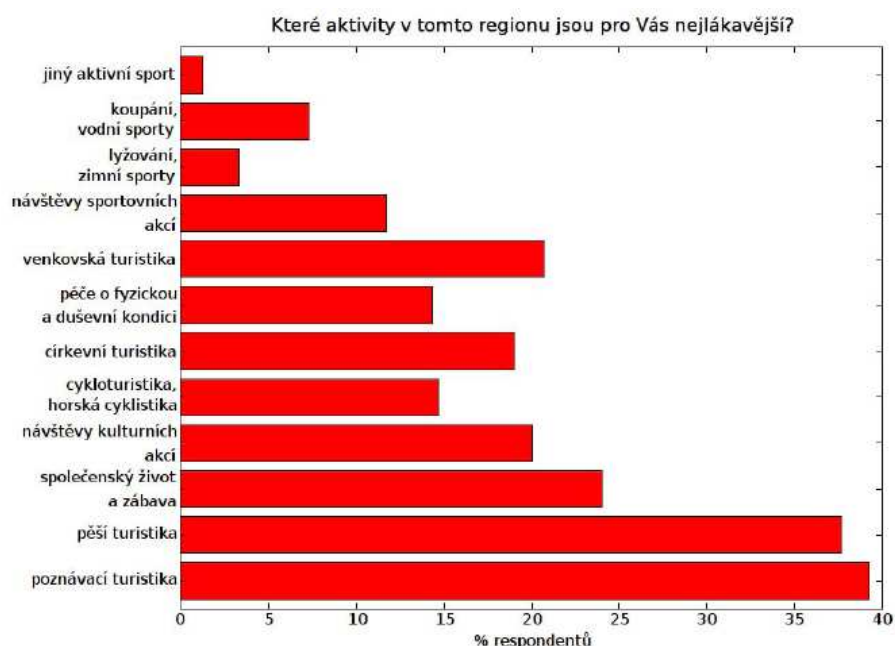
Charakteristika návštěvníků v letní etapě

Během šetření bylo osloveno celkem 300 návštěvníků, z toho 93 % pocházelo z České republiky a pouze 7 % ze zahraničí (všichni zahraniční návštěvníci byli ze Slovenska). Nejvíce domácích návštěvníků přijelo z okresu Přerov (12 %). Více než 5 % návštěvníků přijelo i z okresů Vsetín, Opava, Hodonín, Pardubice, České Budějovice, Karlovy Vary a Praha.

Mezi respondenty bylo 55 % žen a 45 % mužů. Převažovaly osoby s ukončeným středoškolským vzděláním (60 %) lidé s vysokoškolským a základním vzděláním tvořili vždy 20 % respondentů.

Jako dopravní prostředek nejčastěji využili návštěvníci osobní automobil (40 %), 26 % návštěvníků přijelo zájezdovým autobusem, 18 % vlakem a 15 % linkovým autobusem.

23 % návštěvníků přijelo na jeden den, téměř polovina (49 %) návštěvníků strávila v Kroměříži 1-2 noci, 22 % přijelo na 4 – 8 dnů, pobyt delší než týden plánuje 6 % návštěvníků.



Zdroj: *Koncepce rozvoje cestovního ruchu ve městě Kroměříž, 2008*

Na otázku „Které aktivity jsou pro Vás v tomto regionu nejlákavější?“ převažovaly odpovědi „poznávací turistika“ (39 %) a „pěší turistika“ (38 %). Dalšími atraktivními aktivitami v Kroměříži podle respondentů jsou společenský život a zábava (24 %), venkovská turistika a návštěvy kulturních akcí (shodně 20 %) a církevní turistika (19 %).

Pokud budeme hodnotit opakované návštěvy Kroměříže, můžeme konstatovat, že 42 % dotazovaných bylo v Kroměříži poprvé, pro 37% návštěvníků to byla 2. až 4. návštěva v tomto městě a 21 % návštěvníků sem jezdí často (byli zde minimálně pětkrát).

Na otázku „S kým jste přijeli?“ odpovědělo 56 % dotazovaných, že s partnerem, partnerkou nebo s přáteli. 30 % návštěvníků odpovědělo, že cestovali sami a pouze 14 % návštěvníků přijelo s dětmi.

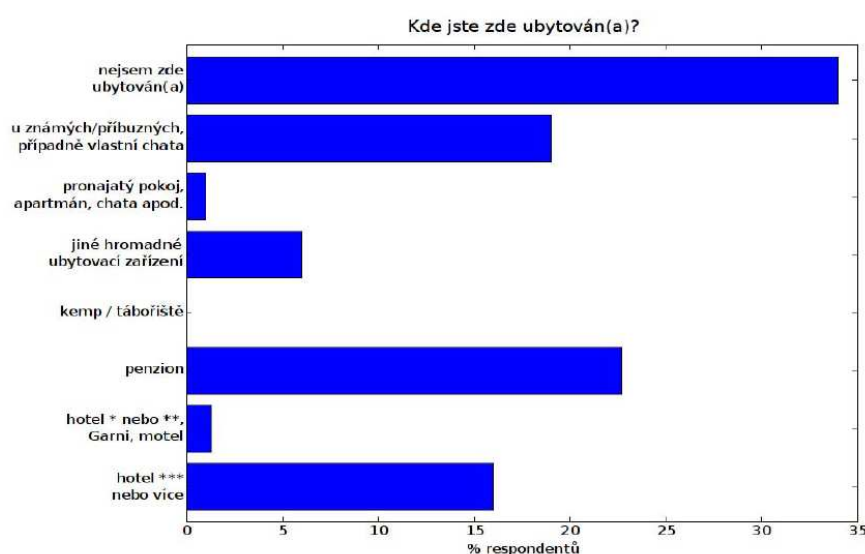
Charakteristika návštěvníků v zimní etapě

Během šetření bylo osloveno celkem 300 návštěvníků, z toho 70 % pocházelo z České republiky a pouze 30 % ze zahraničí. Z toho 30 % tvořili návštěvníci z Rakouska, přibližně po 15 % návštěvníci z Velké Británie, Slovenska a Německa, 11 % návštěvníci z Polska a po 5 % návštěvníci z USA a z Kanady. Nejvíce domácích návštěvníků přijelo ze vzdálenosti nad 100 km od Kroměříže (42 %), vzdálenost svého bydliště od 50 do 100 km od Kroměříže uvedlo 35 % návštěvníků a pouhých 23 % návštěvníků přijelo ze vzdálenosti menší než 50 km.

Mezi respondenty bylo 51 % žen a 49 % mužů. Převažovaly osoby s ukončeným středoškolským vzděláním (74 %), lidé s vysokoškolským vzděláním tvořili 17 % dotazovaných a návštěvníci se základním vzděláním tvořili 9 % respondentů.

Jako dopravní prostředek nejčastěji využili návštěvníci osobní automobil (41 %), 23 % návštěvníků přijelo zájezdovým autobusem, 17 % vlakem a 11 % linkovým autobusem.

34 % návštěvníků přijelo na jeden den, 40 % návštěvníků strávilo v Kroměříži 1-2 noci, 21 % přijelo na 4 – 8 dnů, pobyt delší než týden plánuje 4 % návštěvníků.



Zdroj: Koncepce rozvoje cestovního ruchu ve městě Kroměříži, 2008

Přibližně třetina návštěvníků (34 %) přijela na jeden den a tudíž nevyužívá služeb ubytovacích zařízení. Nejčastěji využívanou kategorií ubytovacího zařízení je pension (23 %) a hotel (17 %). Nezanedbatelná část turistů se ubytovala u příbuzných a známých (19 %).

Pokud budeme hodnotit opakované návštěvy Kroměříže, můžeme konstatovat, že 25 % dotazovaných bylo v Kroměříži poprvé, pro 23 % návštěvníků to byla 2. až 4. návštěva v tomto městě a 52 % návštěvníků sem jezdí často (byli zde minimálně pětkrát).

Na otázku „S kým jste přijeli?“ odpovědělo 47 % dotazovaných, že s partnerem, partnerkou nebo s přáteli. 39 % návštěvníků odpovědělo, že cestovali sami a pouze 14 % návštěvníků přijelo s dětmi.

II.5.4. Kultura



Kulturní vyžití v Kroměříži úzce souvisí s bohatou historií města, s četnými kulturními památkami a také s působením významných kulturních institucí. Přestože je v médiích město prezentováno především prostřednictvím arcibiskupského zámku a zahrad zapsaných v Listině světového a kulturního dědictví UNESCO, je vyhledáváno také jako místo konání různých odborných a vědeckých konferencí, kongresů a jednání, což začalo již v roce 1848, kdy se v Kroměříži konal Ústavodárný říšský sněm.

V Hanáckých Athénách, jak se Kroměříži říká už od 19. století, přetrvává hudební tradice. Tu založil už biskupský kapelník J. P. Vejvanovský a dále rozvíjely pěvecké sbory Moravan, Pěvecké sdružení moravských učitelů a Moravští madrigalisté. Dnes sídlí v Kroměříži konzervatoř J. P. Vejvanovského a každoročně jsou tu pořádány významné hudební festivaly a přehlídky.

Kulturní akce jako divadelní představení, koncerty a plesy jsou pravidelně pořádány v místním domě kultury, v zámku, v Květné zahradě, v kostelech a dalších historických prostorách, které k realizaci koncertů přímo vybízejí. Hudební představení jsou realizována i pod širým nebem. Výstavy, expozice a besedy o historii regionu probíhají v Muzeu Kroměřížska, v zámku, ve vstupních prostorách domu kultury i radnice, v Klubu Velehradská a na řadě dalších míst.

Hlavními pořadateli kulturních akcí v Kroměříži jsou Dům kultury Kroměříž a město Kroměříž. Mezi další pořadatele patří Klub UNESCO Kroměříž, Umělecká iniciativa Kroměříž, Okresní agrární komora Kroměříž, Art Collegium 2002, Jazz Klub Kroměříž, Divadelní spolek Kroměříž a střední školy včetně konzervatoře a ZUŠ. Patří sem také Klub Starý pivovar, který je pořadatelem koncertů a divadelních představení v prostorách letní zahrádky a divadelního sálu.

Místní občané mohou navštěvovat Knihovnu Kroměřížska, kde kromě čtenářských a hudebních oddělení funguje čítárna novin a časopisů a studovna. Knihovna rovněž slouží

jako komunitní centrum, v němž se realizuje řada zajímavých výstav, besed, koncertů a zajímavostí. Za kulturou mohou místní občané rovněž do Kina Nadsklepí a do klubu Starý pivovar, v němž probíhají několikrát v roce koncerty menších orchestrů, literární pásma, výstavy a soutěže amatérských filmařů a zejména řada divadelních představení místních i celorepublikových ochotnických souborů.

Dům kultury je příspěvkovou organizací zřízenou Městem Kroměříží za účelem zajišťování kulturní činnosti a udržování kulturních tradic a to převážně na území města. Je pořadatelem, organizátorem a koordinátorem kulturních akcí, divadelních představení, koncertů, výstav a odborných kurzů v oblasti kultury.



Dům kultury nabízí návštěvníkům:

- divadelní představení profesionálních i amatérských scén,
- divadelní předplatné – jarní a podzimní sezonu,
- koncerty populárních umělců a skupin,
- zábavné pořady, taneční podvečery pro střední a starší generaci,
- módní přehlídky,
- nedělní divadelní představení pro děti,
- koncerty vážné hudby,
- předplatné Kruhu přátel hudby,
- letní promenádní koncerty,
- výchovné pořady pro žáky MŠ, ZŠ, středních škol a odborných škol,
- taneční kurzy pro mládež i dospělé,
- pohybové kurzy,
- jazykové kurzy.

Velkým potenciálem v oblasti pořádání kulturních akcí jsou Konzervatoř P. J. Vejvanovského a ZUŠ, které se na celkové nabídce kulturních akcí podílejí především pořádáním koncertů svých studentů a absolventských koncertů, především mimo hlavní turistickou sezonu. Koncerty jsou pořádány především v jejich prostorách, jsou však zastoupeny i koncerty konané v Domě kultury v Kroměříži, zahradách zámku či areálu Psychiatrické léčebny v Kroměříži.

Kulturní zařízení jsou v současné době využívána nejen k pořádání nejrůznějších kulturních akcí, ale i k dalším doplňkovým akcím, kterými mohou být přednášky, besedy, kongresy nebo konference.

Přehled nejvýznamnějších kulturních událostí, které jsou v městě Kroměříži pořádány

Název kulturní akce	Pořadatel	Stručná charakteristika
Velikonoční jarmark lidových řemesel	Město Kroměříž	Ukázky lidových řemesel a prodej tradičních výrobků
Den dětí města Kroměříže	Město Kroměříž Dům kultury	Zábavní program pro děti města Kroměříže
Den tance a jarmárek	Dům kultury	Setkání tanečních klubů, kroužků a souborů města, prezentace výrobků místních škol
Promenádní koncerty	Dům kultury	Koncerty pořádané každý čtvrtek v době prázdnin
FORFEST Czech Republic	Umělecká iniciativa Kroměříž	Mezinárodní festival současného umění s duchovním zaměřením
Festival Hudba v zahradách a zámku	Klub UNESCO Kroměříž Art Collegium 2002	Festival koncertů vážné hudby konaných v arcibiskupském zámku a zahradách
Krajské dožínky Zlínského kraje	Okresní agrární komora Kroměříž Zlínský kraj Město Kroměříž	Tradiční velký svátek zemědělců doprovázený jarmarkem lidových řemesel
Kroměřížské hudební léto	Dům kultury	Festival vážné hudby
Arsfilm amatérů Kroměříž	Dům kultury	Mezinárodní soutěž neprofesionálního filmu a videotvorby
Seniorforum	Dům kultury	Mezinárodní soutěž nekomerčních filmů
Vánoční jarmark a setkání pod Vánočním stromem	Město Kroměříž	Tradiční vánoční akce a slavnosti na Velkém náměstí
Divadelní festival Ludmily Čápkové	Divadelní spolek Kroměříž	Prezentace divadelních souborů, divadelní semináře
Pohádkové kroměřížské zahrady	Hortus Moraviae	Divadelní představení pro děti v Podzámecké zahradě
Jazzový salon Kroměříž	JAZZ Club Kroměříž	Živé večery představující hudebníky různých žánrů nejen z ČR

Zdroj: Koncepce rozvoje cestovního ruchu ve městě Kroměříži


II.5.5. Atraktivity v okolí Kroměříže



Město Chropyně leží v oblasti střední Hané 10 km severně od Kroměříže. Zámek v Chropyni je další stavbou spravovanou Muzeem Kroměřížska. Dnešní zámek stojí v místech středověké rovinné tvrze vodního typu. Nalezneme zde v prvním patře sály Rytířský a Ječmínkův (s expozicí historických zbraní), v přílehlých místnostech jsou nastíněny dějiny Chropyně počínaje pravěkem, dějiny místního zemědělství, rybníkářství, lidové kultury. Ve druhém patře zámku pak můžeme navštívit památník chropynského rodáka Emila Filly.

Ke zhlédnutí je průřez Fillovou tvorbou s ukázkami z díla doplněnou řadou životopisných údajů a dokumentů z umělcova života. Díky výskytu vzácných druhů fauny a flóry byl Zámecký rybník vyhlášen přírodní rezervací.

Větrný mlýn ve Velkých Těšanech je dřevěná dvoupatrová stavba se sedlovou střechou, zavěšená na konstrukci z trámů. V prvním patře je moučnice se sítý, na něž padá rozemleté zrno z mlýnských kamenů v druhém patře.



V nádherné krajině CHKO Chřiby asi 15 kilometrů jižně od Kroměříže se nachází Ranč Kostelany, který na Vás dýchne atmosférou Divokého Západu.

Nabízí širokou nabídku služeb od ubytování, stravování, přes firemní akce až po sportovní a kulturní akce.

Muzeum Kroměřížska spravuje areál památek lidového stavitelství východní Hané v Rymicích u Holešova na úpatí Hostýnských hor. Vesnická stavení rekonstruovaná v sedmdesátých letech představují způsob bydlení a hospodaření v této části Moravy v posledních dvou staletích.

Návštěvníci si mohou prohlédnout interiéry domů vybavených tradičním inventářem kuchyní, světnic a hospodářských místností. K vidění je také dílna vesnického sedláře a stará kovárna s výhni a kovářským náradím. Z blízkých Bořenovic byl přenesen a v devadesátých letech rekonstruován větrný mlýn německého typu, jehož ramena je možno nastavovat podle směru větru otáčením celého objektu na nosné konstrukci zvané beran.





Rychlost otáčení lze regulovat přidáváním či odebráním tzv. plachet, dřevěných desek zavěšovaných na ramena. Všechny domy v areálu jsou postaveny tradiční technologií dřevěného srubu opatřeného hliněnou omítkou, nebo z nepálených cihel, střechy mají krytinu ze slaměných došků. Vesnická kovárna je pak z důvodů bezpečnosti proti ohni kryta střechou ze štípané břidlice.

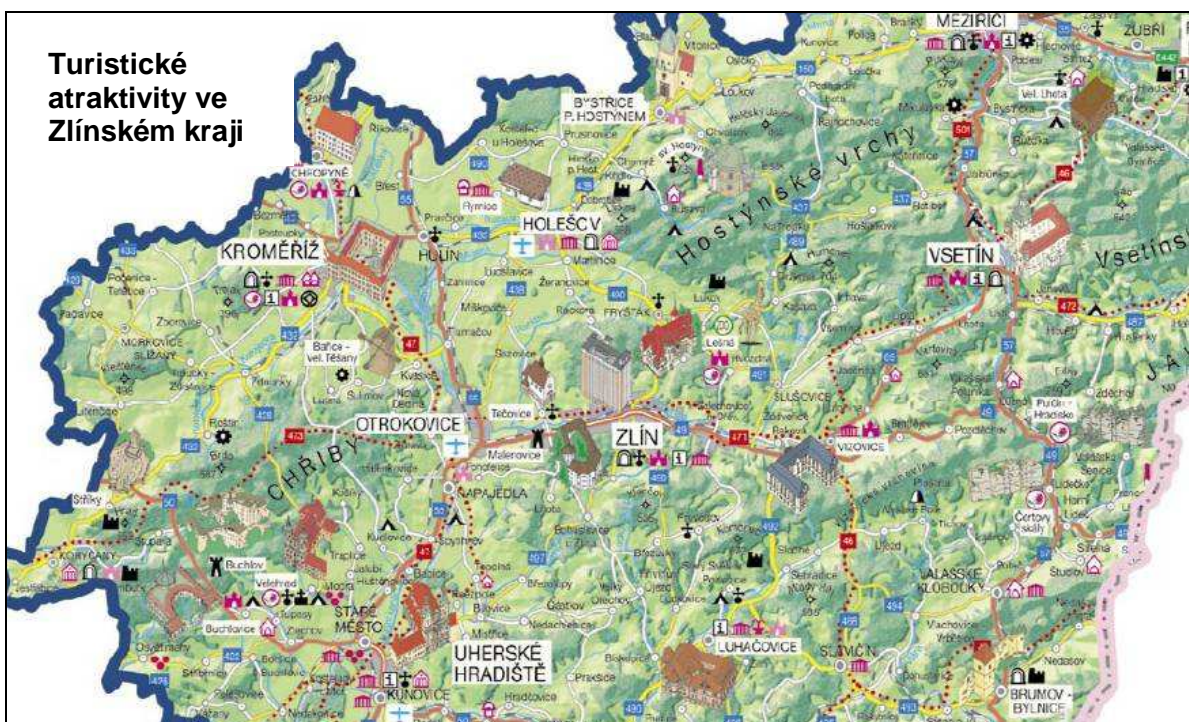


Svatý Hostýn patří mezi nejvýznamnější mariánská poutní místa na Moravě. Kromě baziliky Nanebevzetí Panny Marie tu návštěvníci najdou i další zajímavé památky, například působivou Jurkovičovu křížovou cestu, starší klasicistní křížovou cestu, Sarkandrovu kapli, Vodní kapli nebo muzeum mapující historii Svatého Hostýna.

Židovský hřbitov v Holešově se rozkládá na ploše 9 581 m² a počet náhrobků se odhaduje na 1 500, nejstarší dochovaný náhrobek je z roku 1647. U vchodu na hřbitov stojí pohřební síň s pamětní deskou obětí holocaustu.



Na židovském hřbitově se nachází hrob rabína Sabbatai ben Meir ha-Kohena, zvaného Šach, významného učenice ze 17. století, po kterém je pojmenována Šachova synagoga.



II.5.6. Služby pro cestovní ruch

Kroměříž je tradičním městem služeb a i v současné době je známá jako středisko školství a kultury. Příznivým aspektem je rovněž sezónní zvyšování počtu klientů kroměřížských služeb vlivem cestovního ruchu. Nevýznamnějším atributem cestovního ruchu je kulturně-památková hodnota města Kroměříže, a to zejména díky stále vysoké návštěvnosti Arcibiskupského zámku, Podzámecké zahrady a Květné zahrady, které jsou od roku 1998 zapsány na Listinu světového přírodního a kulturního dědictví UNESCO.

Hromadná ubytovací zařízení cestovního ruchu podle okresů (k 31. 12. 2007)

Kraj, okresy	Hromadná ubytovací zařízení		Pokoje	Lůžka	Průměrná cena za ubytování (Kč)
	Hotely a penzióny	kempy, chatové osady turistické ubytovny			
Zlínský kraj	203	163	7999	21564	309
Kroměříž	27	25	877	2719	258
Uherské Hradiště	32	29	1044	2908	336
Vsetín	75	73	2682	8154	265
Zlín	69	36	3396	7783	379

Zdroj: Statistická ročenka Zlínského kraje 2008

Ve městě je v současné době nedostatek vysoce kvalitních ubytovacích kapacit, stejně jako je postrádáno levné ubytování (kemp, chatky).

Hromadná ubytovací zařízení v Kroměříži

Hromadná ubytovací zařízení	Počet
Hotely	5
Penzióny	11
Ubytování v soukromí	2
Ubytovny	10
Kemp	1

<http://www.vychodni-morava.cz/search/ubytovani/?lokalita=251>

Možnosti stravování jsou v Kroměříži velmi rozmanité, umožňují jak rychlé a relativně levné občerstvení přímo na ulici, tak i uspokojí náročnějšího zájemce v některých hotelových restauracích.

Stravovací zařízení v Kroměříži

Stravovací zařízení	Počet
Rychlé občerstvení	3
Restaurace	43
Vinárny a vinné sklepy	2
Kavárny a čajovny	6
Pivnice	2
Cukrárny	2
Bary	5

Zdroj: <http://www.vychodni-morava.cz/search/stravovani/?lokalita=251>

V rámci šetření, které bylo podkladem pro formulování Koncepce rozvoje cestovního ruchu města Kroměříže, bylo provedeno hodnocení kvality vybraných ubytovacích a stravovacích služeb v Kroměříži. Bylo hodnoceno celkem 10 ubytovacích a 18 restauračních zařízení. Z ubytovacích zařízení byly hodnoceny hotely Bouček, Octárna a Hvězda, z penzionů byly hodnoceny penzion Excelent, Malý val, U Holuba, Na jízdárně, Domov, Menšík a cyklokemp Pionýrská louka. Ze stravovacích zařízení byly hodnoceny restaurace Centrální, Scéna, Radniční sklípek, Vodní meloun, U Iva, Slávia, Avion, Mušketýr, restaurace hotelů Bouček, Hvězda a Octárna, restaurace penzionů U Holuba, Malý val, Excelent a Na jízdárně, pizzerie Bohemia a Velké náměstí a občerstvení U zámku.

Jednotlivá zařízení byla hodnocena na základě osobní návštěvy dvou hodnotitelů, analýzy www stránek, případně telefonického rozhovoru. Zařízení byla hodnocena dle navržených hledisek (výčet uvádíme vždy na začátku příslušné podkapitoly), přičemž rovněž tato hlediska byla odsouhlasena zadavatelem projektu. Výsledky šetření byly zaznamenávány na vyhodnocovací formuláře, k hodnocení byl kromě slovního komentáře použit systém hodnocení ano – ne a škálování 1 – 5. Hodnocení 1 je velmi pozitivní, 2 spíše pozitivní, 3 průměrné, 4 spíše negativní a 5 velmi negativní.

Analýza ubytovacích služeb

Ubytovací služby byly hodnoceny z následujících hledisek: charakteristika provozovny, lokalita a klasifikace zařízení, exteriér budovy a venkovní prostory, ukazatele a reklama, provozní hodiny, zda je součástí stravovací úsek, estetická úroveň a vzhled recepce, ochota a vstřícnost personálu, přítomnost propagačních materiálů o městě a doplňkových službách, webová podpora a její úroveň, možnost rezervace on-line a po telefonu, možnost ubytování pro rodiny s dětmi, možnost ubytování s domácími zvířaty, možnost úschovy jízdniho kola, úroveň interiéru a pokojů, kouření, poskytování konferenčního servisu, možnost pronájmu salóňku, jazyková vybavenost personálu, vybavenost pokojů a hotelu doplňkovými službami; způsoby platby, cenový standard, bezbariérový provoz, celkový dojem.

Hodnocení služeb ubytovacích zařízení

Indikátory	Aritmetický průměr
Exteriér budovy a venkovní prostory	2,77
Ukazatele k hotelu, reklama, upoutávky	3,60
Estetická úroveň recepce – vzhled, prostor, první dojem	2,12
Ochota a vstřícnost personálu	2,00
Webová podpora	3,00
Úroveň interiéru zařízení	2,08
Úroveň pokojů	2,07

Pozn.: Škálové hodnocení služeb ubytovacích zařízení (1 – velmi pozitivní, 5 – velmi negativní)

Z celkového pohledu byla nejlépe hodnocena ochota a vstřícnost personálu jednotlivých ubytovacích zařízení, což lze vnímat jako velmi pozitivní. Průměrně je hodnocena webová podpora jednotlivých zařízení, spíše podprůměrně úroveň značení, ukazatelů a navigace k jednotlivým ubytovacím zařízením.

Znalost jazyku v ubytovacích zařízeních

Jazyk	Suma (max. 10)
Anglický jazyk	10
Německý jazyk	8
Ruský jazyk	4
Polský jazyk	2
Francouzský jazyk	1
Italský jazyk	1

Ve všech ubytovacích zařízeních se personál dokáže domluvit anglicky, což je považováno za běžný standard. Angličtina je ve většině ubytovacích zařízení doplněna němčinou jako druhým nejužívanějším jazykem.

Existence služeb v ubytovacích zařízeních

Indikátor	Suma (max. 10)
Stravovací úsek	7
Přítomnost propagačních materiálů o městě Kroměříž	10
Přítomnost propagačních materiálů o dalších službách (sport, kultura atd.)	5
Možnost rezervace pokoje po telefonu	9
Možnost rezervace pokoje on-line	7
Možnost ubytování pro rodiny s dětmi	9
Možnost úschovy jízdního kola (ubytování pro cyklisty)	9
Možnost ubytování pro hosty se psy (příp. jinými domácími)	9
Konferenční servis	4
Možnost pronájmu salónku	6
TV na pokoji	9
Internet na pokoji, Wi-fi	7
Sociální zařízení na pokoji	9
Možnost zavolat Taxi	9
Denní tisk k dispozici	8
K dispozici parkování	10
Sejf na pokoji či na recepci	6
Možnost platby platební kartou	6
Zajistí lístky do kina, divadla, bazén atd.	4
Bezbariérový přístup do interiéru	1

K výše uvedené tabulce není třeba rozsáhlejšího komentáře, je ale třeba upozornit na nízký počet ubytovacích zařízení, která jsou bezbariérová. Přítomnost propagačních materiálů města Kroměříže ve všech analyzovaných ubytovacích zařízeních je pozitivním faktem, na druhou stranu v polovině zařízení chybí propagační materiály dalších služeb – sportovní, kulturní apod.

Analýza stravovacích služeb

Stravovací služby byly hodnoceny z následujících hledisek: Charakteristika provozovny a lokalita, exteriér budovy a venkovní prostory; možnost a úroveň venkovního posezení; otevírací doba; doba, do kdy se vaří; webová podpora a její úroveň; možnost rezervace on-line a po telefonu; možnost rezervace salóнку; úroveň interiéru; kouření; vybavenost nekuřáckým prostorem; kouření v době oběda; ochota a úroveň obsluhujícího personálu; jazykové znalosti personálu; jazykové mutace jídelníčku; šíře a pestrost nabídky jídelníčku; kvalita stravy – množství, vzhled, chuť; úroveň sociálního zařízení; způsob platby platební kartou a stravenkami; doplňkové služby – taxi; wi-fi, denní tisk; konferenční servis; cenový standard; bezbariérový přístup a celkový dojem.

Hodnocení služeb stravovacích zařízení

Indikátory	Aritmetický průměr
Exteriér budovy a venkovní prostory	2,50
Možnost venkovního posezení, zahrádka	2,89
Webová podpora	3,83
Úroveň interiéru restauračního zařízení	2,39
Ochota a úroveň obsluhujícího personálu	2,11
Šíře a pestrost nabídky jídelníčku (pokrm, nápoje)	2,44
Kvalita stravy (množství, vzhled, chuť)	2,61
WC, úroveň sociálního zařízení	3,06

Z celkového pohledu byla rovněž nejlépe hodnocena ochota a vstřícnost personálu jednotlivých stravovacích zařízení, což sledujeme jako velmi pozitivní. Nejhůře je hodnocena webová podpora jednotlivých zařízení, která v současných tendencích hraje stále větší roli při rozhodování o návštěvě restaurace. Špatně jsou rovněž hodnoceny toalety a sociální zázemí, které jsou zejména u zahraničních turistů jedním z hlavních kritérií rozhodnutí o opakované návštěvě stravovacího zařízení.

Služby v restauracích

Služby	Suma (max. 18)
Možnost rezervace po telefonu	17
Možnost rezervace on-line	5
Možnost rezervace salónku	14
Kuřácká restaurace	14
Vybavenost nekuřáckým salonkem	11
Kouření v době oběda	8
Způsob platby – platební kartou	6
Způsob platby – stravenkami	16
Doplňkové služby – taxi	14
Doplňkové služby – wi-fi	7
Doplňkové služby – denní tisk	11
Doplňkové služby – konferenční servis	9
Bezbariérový přístup do interiéru	4

Lze konstatovat, že standardem se stalo telefonické rezervování stolu, které je z mezinárodního pohledu mnohem více využíváno než rezervování on-line formou. Převládají kuřácké restaurace s nekuřáckým salonkem. Bezbariérový vstup je evidován jen ve čtyřech restauračních zařízeních. Za problematický lze považovat omezený počet zařízení s možností platby platební kartou.

Znalost jazyků ve stravovacích zařízeních

Jazyk	Suma (max. 18)
Anglický jazyk	13
Německý jazyk	13
Ruský jazyk	4
Polský jazyk	2
Francouzský jazyk	1
Italský jazyk	2

Ve dvou třetinách restaurací byl personál schopen porozumět anglicky nebo německy mluvícímu klientovi. V úrovni kvality mluveného projevu jsou však stále rezervy. Provozovatelé restaurací začínají reagovat na příliv italských klientů, kteří tvoří velkou cílovou skupinu zahraničních turistů v České republice.

Jazykové mutace jídelníčků

Jazyk	Suma (max. 18)
Anglický jazyk	11
Německý jazyk	8
Ruský jazyk	0
Polský jazyk	0
Francouzský jazyk	0
Italský jazyk	2
Neexistence žádné cizojazyčné mutace jídelníčku	6

Jazykové mutace jídelníčků byly evidovány u 11 z 18 sledovaných stravovacích zařízení, standardem u zařízení sloužících primárně pro ČR (až na drobné výjimky) jsou jazykové mutace anglické a německé.

Informační centrum

Informační centrum města Kroměříže se nachází na Velkém náměstí č.p. 50/45. Je dobře situované a viditelně značené. Je snadno dostupné i pro zahraniční turisty. Lze vytknout malý prostor centra, který je umocněn výskytem směnárny, která zabírá jeho velkou část. Informační centrum rovněž ne vždy nabídlo komplexní informaci o možnostech ubytování a stravování v Kroměříži.

Velmi pozitivně lze hodnotit lidské zdroje IC, jako jednu z nejdůležitějších komponent každého informačního centra. IC v Kroměříži nabízí kvalitní (ochotný, přátelský a usměvavý) personál, schopný podat informace o městě v anglickém jazyce.

Nabízené služby:

- informace o pamětihodnostech a kulturním programu,
- prohlídka historického centra města a zahrad s průvodcem,
- rezervace prohlídek zámku,
- ubytování v Kroměříži a okolí,
- program a strava pro skupiny,
- jízdenky na mezinárodní autobusové linky do celé Evropy,
- suvenýry s motivem města Kroměříže, videokazety, mapy a publikace,
- telefonní karty,
- prodej KARTY MLÁDEŽE, karty ISIC a učitelských karet ITIC,
- směnárna (nákup a prodej valut),
- prodej vstupenek on-line TICKETART, TICKETPORTAL, TICKETSTREAM,
- prodej vstupenek na akce do O2 Arény,
- prodej dálničních známek ČR, SR, Rakousko,
- výlepková služba pro Kroměříž, Hulín, Chropyni,
- úschova kol a zavazadel,

- půjčovna kol,
- laminování do formátu A4,
- kopírování do formátu A3 černobílé,
- kroužková vazba,
- přístup na internet.

Informační tabule DARUMA byly nainstalovány počátkem roku 2002. Jedná se o orientační plán města s nejzajímavějším okolím, úplný rejstřík ulic a nejvýznamnější kulturně-historické objekty a státní instituce. Celý plán je zapracován do graficky zdařilé mapky, která je doplněna akustickým komentářem všech nejdůležitějších objektů uvedených v orientačním plánu města, jehož legendy provází mluvený komentář v českém, anglickém či německém jazyce. Zároveň je však i dané místo světelně označeno vysoce citlivými diodami.

Informační systém města Kroměříže doplňují také informační ukazatele, které informují návštěvníky města o turistických zajímavostech a atraktivitách cestovního ruchu. Tyto ukazatele jsou zpravidla umístěny na sloupech veřejného osvětlení, nebo sloupech elektrického vedení, zhruba ve výšce okolo 2,5 metru nad zemí, tudíž relativně dobře viditelné. Jejich viditelnost je dostačující, avšak zásadní věc, která je nedostačující, je jejich jazykové provedení a četnost. Všechny informační panely jsou pouze v českém jazyce, což neodpovídá evropským standardům. Zpravidla bývá zvykem ve všech evropských vyspělých zemích, že informační ukazatelé jsou uvedeny minimálně ve dvou jazykových mutacích a to zpravidla v jazyce místním a anglickém.

Významnou úlohu v oblasti cestovního ruchu na Kroměřížsku plní občanské sdružení KROMĚŘÍŽSKO – sdružení pro cestovní ruch. Smyslem sdružení je vzájemná spolupráce všech jeho členů i dalších obcí, měst, podnikatelů, organizací, spolků a jiných subjektů, které mají zájem na dalším rozvoji cestovního ruchu v oblasti. Sdružení tvoří 46 členů. Sdružení si klade za cíl společnou propagaci regionu a budování co nejširší nabídky turistických produktů a zvyšování kvality služeb v cestovním ruchu.

II.6. Životní prostředí

II.6.1. Ovzduší

Na území města se nachází deset stacionárních velkých zdrojů znečišťování ovzduší a řada středních a malých zdrojů znečišťování ovzduší. Skutečný podíl stacionárních zdrojů na znečišťování ovzduší je ovšem jen těžko stanovitelný. Podle údajů orgánů ochrany ovzduší zpoplatněné zdroje nepřekračují stanovené emisní limity.

Důležitým zdrojem znečišťování ovzduší ve městě jsou také mobilní zdroje - silniční motorová vozidla. Míra znečišťování ovzduší provozem mobilních zdrojů je závislá především na intenzitě dopravy po jednotlivých komunikacích.

Specifickou formou znečišťování ovzduší jsou organoleptické emise z živočišné výroby, vyznačující se zvýšeným obsahem mikroorganismů, prachu a amoniaku s nepříjemným zápachem. Tímto typem znečišťování ovzduší jsou postiženy některé městské části. Nejvýraznějším zdrojem organoleptických emisí je farma chovu prasat u Těšnovic, která je se svými stavy hospodářských zvířat velkým zdrojem znečišťování ovzduší.

V některých okrajových partiích zastavěných území (např. v sídlištích při západním okraji města) se zejména v předjarním a časně jarním období projevuje zvýšená prašnost způsobená větrnou erozí na navazujících obhospodařovaných pozemcích orné půdy. Při pravidelném hnojení obhospodařovaných pozemků organickými hnojivy dochází rovněž k šíření pachových látek nejen v nejbližším okolí těchto pozemků, ale i ve městě Kroměříži.

V následující tabulce jsou uvedeni provozovatelé velkých stacionárních zdrojů znečišťování ovzduší a provozovatelé středních a malých zdrojů (které dle evidence mají nejvyšší emise znečišťujících látek).

Provozovatelé velkých zdrojů znečišťování ovzduší	Adresa			
SZP Těšnovice a.s.	Kroměříž	767 01	Těšnovice	153
CSAO, spol. s r.o.	Kroměříž	767 01	Bílanská	2595
Marta Ondová, Praní a chemické čištění	Kroměříž	767 01	Dolní Zahrady	1740
Stanislav Poledňák	Kroměříž	76701	Velehradská	3064/12
Fremach Morava, s.r.o.	Kroměříž	767 01	Jožky Silného	2824
MAGNETON a.s.	Kroměříž	767 53	Hulínská	1799/1
SAKER spol. s r.o.	Kroměříž	767 01	Na Sádkách	3475
Kroměřížská nemocnice a.s.	Kroměříž	767 55	Havlíčková	660/73
SFW, s.r.o.	Kroměříž	767 01	Moravská	2873
Sladovny Soufflet ČR, a.s.	Kroměříž	767 01	J.Silného	2997/21

Provozovatelé středních zdrojů znečišťování ovzduší	Adresa			
METAFORM - slévárna Al. Spol. s r. o.	Kroměříž	767 01	Kaplanova	3000
AUTOLAKOVNA Jiří Ševčík, s. r. o.	Kroměříž	767 01	Resslova	1405
KMOTR - Masna Kroměříž a. s.	Kroměříž	767 01	Hulínská	2286
Vodovody a kanalizace Kroměříž, a. s.	Kroměříž	767 01	Kojetínská	3666
SFW, s. r. o. (U Zvonařky 448/16, Praha 2)	Kroměříž	767 01	Rumunská	4084
TEPLO Oskol s. r. o. (Chaloupeckého náb. 212/3, Brno)	Kroměříž	767 01	Denkova	-

Provozovatelé malých zdrojů znečišťování ovzduší	Adresa			
NAVOS, a. s.	Kroměříž	767 01	Čelakovského	1858
SLADOVNY SOUFFLET ČR, a. s. (Vrahovická, Prostějov)	Kroměříž	767 01	J. Silného	2997
Agrodružstvo Postoupky, družstvo	Kroměříž	767 01	Postoupky	14
MAGNETON a. s.	Kroměříž	767 01	Hulínská	1799/1
PHARMIX, s. r. o.	Kroměříž	767 01	Na Sádkách	2798
KROMEXIM Products spol. s r. o.	Kroměříž	767 01	Hulínská	2383

Zdroj: MěÚ Kroměříž, odbor životního prostředí

Zařazení správního obvodu města Kroměříže mezi oblasti se zhoršenou kvalitou ovzduší:

Oblasti se zhoršenou kvalitou ovzduší vymezuje odbor ochrany ovzduší Ministerstva životního prostředí na základě překročení hodnoty imisního limitu pro jednu nebo více znečišťujících látek (sdělení uveřejňuje ve Věstníku MŽP). Na základě vyhodnocení sledovaných dat ČHMÚ za roky 2004, 2005 a 2006 (měření na stanicích Kroměříž - ZÚ a Kroměříž - Na Kopečku) bylo území města Kroměříže zařazeno mezi oblasti se zhoršenou kvalitou ovzduší (překračování PM10 a benzo(a)pyrenu). Následující obrázek zachycuje oblasti se zhoršenou kvalitou ovzduší ve Zlínském kraji v roce 2007.

Oblasti se zhoršenou kvalitou ovzduší ve Zlínském kraji v roce 2007



Zdroj: <http://www.mzp.cz> (ze dne 14. 7. 2009)

Na základě zjištěných dat za rok 2007 již nebylo území města Kroměříže do oblastí se zhoršenou kvalitou ovzduší zahrnuto (výsledky za rok 2008 nejsou dosud zpracovány).

II.6.2. Voda

Kvalita povrchových a podzemních vod je v řešeném území plošně snižována zejména vlivem smyvu půdních částic a průsaků nežádoucích chemických látek z pozemků orné půdy a řádně nezabezpečených hnojišť.

Vodní toky jsou různou mírou znečišťovány též komunálními odpadními vodami, které se do jejich koryt dostávají převážně prostřednictvím vybudované kanalizace, většinou přes čistírny odpadních vod, v některých případech však zaústěné přímo do toku. Nejpozději v termínu do 22. 12. 2015 je nutno dle Nařízení vlády č. 61/2001 Sb. o ukazatelích a hodnotách přípustného znečištění povrchových a odpadních vod (dále jen „NV“) dosáhnout v povrchových vodách hodnot imisních standardů uvedených v tab. 1 příl. č. 3 k NV vyjadřující cíle ochrany vod a cílového stavu vod uvedeného v příloze č. 2 NV.

Potenciálně významné nebezpečí pro kvalitu vod (zejm. podzemních) znamenají staré zátěže v některých průmyslových areálech. Vlivy současných i starých zátěží na kvalitu vod jsou závislé zejména na lokalizaci skládek ve vztahu k vodotečím a horizontům podzemních vod a na povaze ukládaného materiálu. Místně významnou roli ve snižování kvality vod mohou hrát též splachy a průsaky kontaminovaných vod z areálů živočišné výroby.

Dalším příležitostným zdrojem znečištění vod je doprava (silniční a účelová zemědělská, čerpací stanice pohonných hmot). Nebezpečí pro kvalitu vod znamenají především úniky ropných látek.

Snížení kvality vody ve vodních tocích souvisí i s narušením jejich přirozených samočisticích schopností vlivem regulací koryt (příp. i zatrubnění částí toků) a absence přirozené břehové dřevinné vegetace.

Do území města Kroměříže zasahují tato ochranná pásma vodních zdrojů pro zásobování obyvatelstva pitnou vodou:

- OPVZ Kroměříž,
- OPVZ Kvasice,
- OPVZ Hulín,
- OPVZ Plešovec a Břestský les.

Na části území města Kroměříže bylo opatřením Krajského úřadu dle § 66 zák. č. 254/2001 Sb., o vodách a o změně některých zákonů ve znění pozdějších předpisů, vyhlášeno záplavové území řeky Moravy.

V případě návrhu protipovodňových opatření je nutno postupovat takovým způsobem, aby nedocházelo k negativnímu ovlivňování vodního režimu v krajině.

Záplavové území ve správním obvodu Zlínského kraje – Povodí řeky Moravy

 Zdroj: http://mapy.kr-zlinsky.cz/tms/projekty/zaplavova_uzemi (14. 7. 2009)

Vodní toky na území města Kroměříže

Významné vodní toky dle vyhlášky MZe č. 470/2001 Sb. a jejich větší přítoky jsou uvedeny v následující tabulce. Významné vodní toky jsou vyznačeny tučně. Obce v závorkách jsou obce sousedící s městem Kroměříží (vzájemné informace o povodí).

Název toku	Číslo hydrologického pořadí	Km zaústění do hlavního toku	Říční kilometráž ve správním území města Kroměříž	Správce toku	Povodní ohrožené k.ú. obcí
Povodí Moravy					
Bečva	4-11-02-001	do Moravy v km 197,560	neprotéká územím Kroměříže	Povodí Moravy, s.p.	(Chropyně, Plešovec), Kroměříž, (oblast Horní zahrady, Dolní zahrady, Zámoraví)

Název toku	Číslo hydrologického pořadí	Km zaústění do hlavního toku	Říční kilometráž ve správním území města Kroměříž	Správce toku	Povodní ohrožené k.ú. obcí
Morava	4-10-01-001	do Dunaje	174,00 - 185,20	Povodí Moravy, s.p.	(Bezměrov), Kroměříž s integrovanými obcemi Hradisko, Postoupky, včetně k.ú. Miňůvky, Bílany, Trávník, (Kvasice), (Bělov, Otrokovice)
Haná	4-12-02-009	184,215 Moravy	0,000-1,900	Povodí Moravy, s.p.	(Bezměrov), Kroměříž, Hradisko, Postoupky, Miňůvky
Věžecký potok (Mlýnská Haná)	4-12-02-066	184,200 Moravy	0,000 – 2,200	ZVHS	(Zlobice), (Lutopecny, Měrůtky), Kroměříž, Postoupky
Wolfův splávek (meliorační odpad)	4-12-02-104	178,534 Moravy	0,000 – 2,400	ZVHS	(Skaštice) Kroměříž (oblast Dolní zahrady, Zámoraví)
Moštěnka	4-12-02-072	182,244 Moravy	0,000 – 9,500	Povodí Moravy, s.p.	(Skaštice) Kroměříž (oblast Horní zahrady, Dolní zahrady, Zámoraví), Bílany
Zacharka	4-12-02-104	177,820 Moravy	0,000 – 1,565 1,565 – 5,000	ZVHS	Kroměříž, Vážany
Kotojedka	4-12-02-105	177,033 Moravy	0,000 – 3,800	ZVHS	(Jarohněvice), Kroměříž, Kotojedy, Kroměříž
Trňák	4-12-02-119	6,60 Kotojedky	0,500 – 6,500	ZVHS	(Lubná), Kroměříž, Zlámanka
Dolní Kotojedka	4-12-02-140	171,190 Moravy	3,600 – 6,300	ZVHS	Kroměříž, Kotojedy, Trávník
Těšnovický potok	4-12-02-140	7,600 Dolní Kotojedky	0,000 – 1,800	ZVHS	Kroměříž, Těšnovice
Stonáč	4-12-02-119	2,700 Rusavy	0,900 – 5,600	ZVHS	Kroměříž - Bílany
Zlámanský potok	4-12-02-119	2,000 Trňáku	0,00 – 2,750	ZVHS	Kroměříž - Zlámanka

Zdroj: MěÚ Kroměříž, odbor životního prostředí

Řeka Morava je hlavním recipientem zájmového území. Je vodohospodářsky významným tokem. Nařízením vlády ČSR č.85/1981 byla pro nivu Moravy stanovena chráněná oblast přirozené akumulace vod řeky Moravy, ve které je třeba dodržovat zákaz činností daných tímto nařízením. V zájmovém území jsou další vodohospodářsky významné toky - Haná, Moštěnka a Malá Bečva.

Základní hydrologické údaje

Název toku	Profil	Číslo hydrologického pořadí	Dlouhodobý průměrný průtok (m ³ /s)	Plocha povodí k měrnému profilu (km ²)	Procento z celkové plochy povodí %
Rožnovská Bečva	Jarcová	4-11-01-093	9,18	724	98,6
Vsetínská Bečva	Valašské Meziříčí	4-11-01-120	3,5	253	99
Bečva	Teplíce	4-11-02-033	15,34	1275,9	79
Bečva	Dluhonice - vodočet	4-11-02-070	17,31	1598,79	99

Název toku	Profil	Číslo hydrologického pořadí	Dlouhodobý průměrný průtok (m ³ /s)	Plocha povodí k měrnému profilu (km ²)	Procento z celkové plochy povodí %
Morava	Moravičany	4-11-02-065	17,8	1558,82	22
Morava	Olomouc - vodočet	4-11-03-115	27,1	3322,07	64
Haná	Vyškov - vodočet	4-11-02-009	0,44	105	17
Haná	ústí - do Moravy	4-11-02-065	1,7	607,82	100
Věžecký potok	ústí – do Moravy	4-11-01-070	0,110	39,84	100
Morava	Kroměříž - vodočet	4-11-02-104	51,3	7014	65
Moštěnka	Prusy - vodočet	4-12-02-092	1,32	230	55,8
Moštěnka	ústí – do Moravy	4-12-02-103	1,50	363,95	100
Kotojedka	ústí – do Moravy	4-12-02-120	0,50	131,86	100
Olšinka	ústí – do Kotojedky	4-12-02-115	0,130	34,38	100

Zdroj: MěÚ Kroměříž, odbor životního prostředí

Hlavní objekty na tocích

1) Vodní díla (přehrady, nádrže, jezy, stupně) ve správě Povodí Moravy, s.p. Brno, provoz Zlín

Název objektu kategorie z hlediska bezpečnosti	tok	km	č. VHM	Konstrukce	Rozhodnutí - povolení k nakládání s vodami vydáno - kým, kdy
Jez Kroměříž IV.kat.	Morava stanič.studie	195,970 182,867	25-31	pohyblivá	OkÚ Kroměříž RŽP, č.j.ŽP-231/2/50/131/97-Chý, z 27.2.1997.
Jez Bělov IV.kat.	Morava stanič.studie	179,600 166,770	25-31	pohyblivá	OkÚ Kroměříž RŽP, č.j.ŽP-231/2/49/133/97-Chý, z 27.2.1997.

Zdroj: MěÚ Kroměříž, odbor životního prostředí

Jez Bělov je na území ORP Otrokovice, manipulace ovlivňují území města Kroměříže.

2) Významná vodní díla (nádrže, poldry) ve správě Zemědělské vodohospodářské správy, která by mohla v případě poruchy ohrozit území města Kroměříže.

Všechna vodní díla z hlediska bezpečnosti IV. kategorie							
K.ú.	Tok	Vodní dílo (rybník):	Popis				
	km		Zatopená plocha (ha)	Objem (m ³)	Výška hráze (m)	Délka hráze (m)	Šířka v koruně (m)
Lubná	Trňák	Lubná	2,10	57,80	7,5	140	3
Lubná	Ploštinový p.	Poldr Lubná dolní	0,78	15,60	6,8	125	3
Lubná	Ploštinový p.	Poldr Lubná horní	0,32	5,80	7,1	67	3

Zdroj: MěÚ Kroměříž, odbor životního prostředí

II.6.3. Půda a reliéf

V místech s trvalým vegetačním krytem je půda ušetřena přímých negativních vlivů rozsáhlejšího rázu.

Velkoplošně obhospodařované plochy orné půdy jsou v různé míře postiženy půdní erozí, a to jednak vodní, jednak větrnou. Míra aktuálního působení vodní eroze závisí na řadě faktorů (zejm. na sklonu a délce neděleného svahu, charakteru půdy, způsobu obhospodařování, druhu pěstované plodiny a intenzitě a délce srážek) a nelze ji tudíž bez podrobných analýz detailně specifikovat. Rozvoj větrné eroze je podmíněn zejména otevřeným terénem s malým podílem vzrostlé dřevinné vegetace, náchylností obnažených půdy k působení větrné eroze a příhodnými větrnými a vlhkostními poměry. Nejvíce ohroženy větrnou erozí jsou návětrné svahy a obnažená temena hřbetů.

Bilance půdy ve městě Kroměříži k 31. 12. 2006

Druh pozemku	Rozloha/ ha
Zemědělská půda	3 149
Z toho: Orná půda	2 739
Zahrady, ovocné sady	308
Trvalé travní porosty	101
Nezemědělská půda	1 949
Z toho: Lesní pozemky	662
Vodní plochy	116
Zastavěné plochy	244
Ostatní	926
Celková výměra	5 098

Zdroj: Český statistický úřad (ze dne 14. 7. 2009)

Velice závažným problémem, který ovšem také nelze bez speciálních analýz přesněji identifikovat, je zatížení půd toxickými látkami či látkami měnícími nevhodně chemismus půd. Toto zatížení může souviset přímo se způsobem využití půdy (používání průmyslových hnojiv a přípravků na ochranu pěstovaných plodin s obsahem toxických látek), nebo se dostávat do půdy jako spad z ovzduší, součást atmosférických srážek či kontaminovaných splachů ze zpevněných ploch.

Přímé zásahy do reliéfu řešeného území nejsou většinou nijak velké (zářezy a násypy komunikací, meze, hráze, menší navážky, regulovaná koryta menších toků, zazemňování starých ramen vodních toků aj.). K podstatnějším zásahům do reliéfu patří především těžební prostory (šterkoviště, pískoviště, hliníky), dnes již většinou opuštěné a v řadě případů zatopené podzemní vodou (Hráza, Medkovy rybníky, Šlajza aj.), a také uměle vytvořená koryta větších toků (především Moravy, Hané, Moštěnky a Kotojedky).

V případě nových záměrů v rámci územního plánu je nutno minimalizovat zábory ZPF a upřednostňovat varianty s nejmenší plochou záboru.

II.6.4. Odpady

Město Kroměříž a obce z Mikroregionu Kroměřížska mají vytvořen jednotný systém v nakládání s odpady z města Kroměříže a obcí regionu. V této oblasti bylo v posledních letech intenzivně zaváděno oddělené shromažďování využitelných složek komunálních odpadů a vytvořila se tak dobře fungující síť sběru plastů, papíru, skla a ve městě Kroměříži také bioodpadu z domácností.

Svoz směsného komunálního odpadu je v regionu kompletně zajišťován firmou Biopas, spol. s r.o. Kroměříž a odstraňován na skládce odpadů Kuchyňky u obce Nětčice (mimo území Mikroregionu Kroměřížsko), kterou provozuje firma Depoz, spol. s r.o. Zdounky.

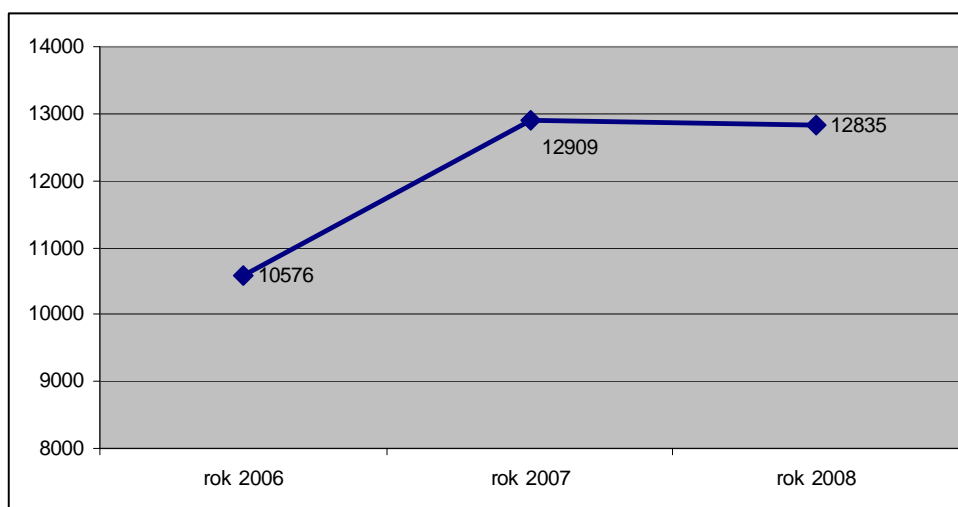
Vytříděný odpad z města Kroměříže a obcí regionu sváží firma Biopas, spol. s r.o. Jednotlivé komodity jsou sváženy v určených dnech. Bioodpad z domácností třídí pouze město Kroměříž. Na separovaný odpad jsou používány zejména kovové separační kontejnery s horním výsypem, na sklo zvony se spodním výsypem.

Separovaný odpad (plasty, papír) je svážen na třídící linku svazku RESO v Hulíně, sklo je předáváno přímo Sklárnám Kyjov, bioodpad na kompostárnu v Polkovicích (provozovatel Ing. Filip Hlavinka) a kompostárnu ve Skašticích (provozovatel firma Jaroslav Zimčík – KERA). Veškerý odpad, který lze využít, je dále předáván k využití oprávněným subjektům a zpracovatelům.

Separovaný odpad odkládají občané i do sběrných dvorů. Ve městě Kroměříži se nachází sběrný dvůr Zachar, který provozuje firma Biopas, spol. s r.o. a kde občané města mohou odložit tyto odpady dle provozního řádu sběrného dvora. Nebezpečné odpady jsou také shromažďovány ve sběrném dvoře.

Za rok 2006 bylo na území města Kroměříže vyprodukováno celkem 10 576 t odpadu, o rok později o 2 333 tun odpadu více tj. celkem 12 909. V roce 2008 byl zaznamenán v produkci odpadu mírný pokles oproti předcházejícímu roku o 74 t odpadu méně, tzn. celková produkce odpadu byla ve výši 12 836 t.

Celková produkce odpadu v Kroměříži v letech 2006 – 2008 v tunách



Zdroj: MěÚ Kroměříž, odbor životního prostředí

V roce 2008 bylo vyprodukováno celkem 12 836 t odpadu, z toho 43,32 % připadá na směsný komunální odpad. Plastové odpady se na celkové produkci odpadů podílí 1,15 % (tj. 147,054 t), skleněné obaly 3 % (385,29 t) a papír a lepenka 2,9 % (376,76 t). Přehledně produkci vybraných složek odpadu v letech 2006 až 2008 zachycuje následující tabulka.

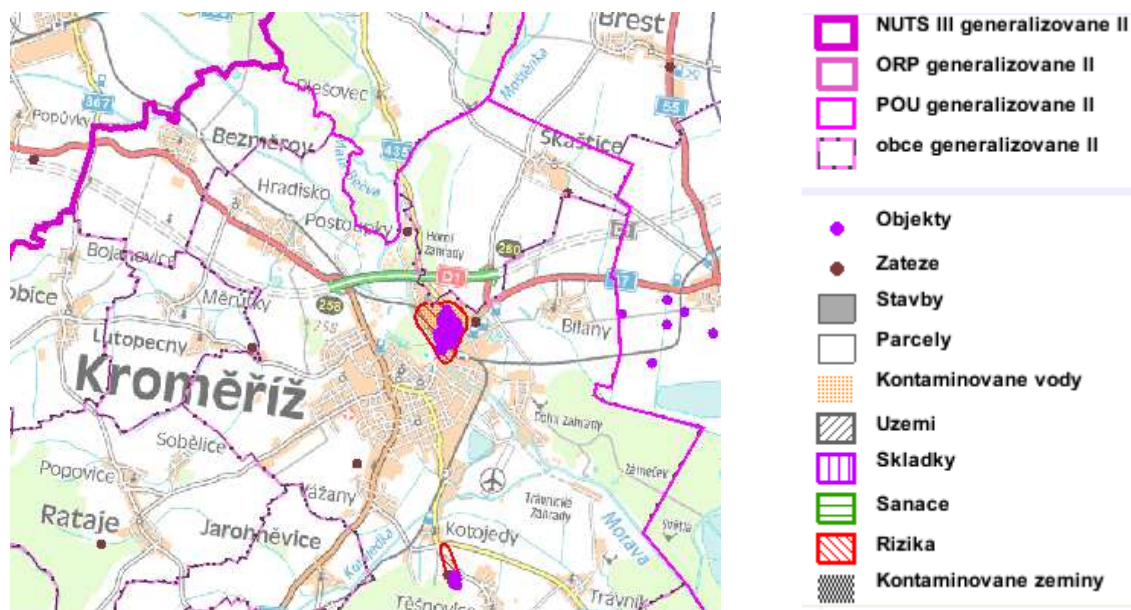
Název vybrané hlavní složky odpadu	Množství odpadu (t)		
	Rok 2006	Rok 2007	Rok 2008
Nebezpečný odpad - celkem	39,06	41,81	29,78
Papír a lepenka	379,5	406,45	376,76
Plasty	111,072	131,46	147,054
Sklo	245,552	256,59	385,29
Kovy	72	47,55	49,81
Směsný komunální odpad	4577,423	6246,04	5560,2
Objemný odpad	1448,28	1651,29	1701,05
Odpad z tržišť	131,488	132,63	146,84

Zdroj: MěÚ Kroměříž, odbor životního prostředí

Na území města Kroměříže se nenachází povolená skládka, v současné době je využívána zmíněná skládka odpadů Kuchyňky u obce Nětčice. Větší nepovolené skládky v území nejsou, drobnější nepovolené skládky jsou průběžně likvidovány. K nepovolenému ukládání odpadů jsou nejvíce využívány různé terénní deprese.

V západní části areálu cihelny u Vážan se nachází rekultivovaná bývalá skládka komunálního odpadu se zatravněným povrchem. Ze skládky je jímán bioplyn, spalovaný v kotelně na užitkovou vodu pro sídliště Zachar. Z hlediska ohrožení životního prostředí je nezbytně nutná rekultivace skládky v Lutopecnách. V oblasti odpadového hospodářství je nutno se řídit plánem odpadového hospodářství města Kroměříže a Zlínského kraje.

Staré ekologické zátěže v Kroměříži a v blízkém okolí



Zdroj: <http://geoportal.cenia.cz> (ze dne 14. 7. 2009)

Databáze starých skládek odpadů z hlediska stanovení priorit negativního působení na životní prostředí je vedena Krajských úřadem Zlínského kraje a průběžně aktualizována dle výsledků monitorování. Na území města Kroměříže a jeho místních částí se dle informací Odboru životního prostředí MěÚ Kroměříž nachází následující skládky:

- Kroměříž – Hvězda – skládka – vojenská,
- Kroměříž – Chropyňská – Horní zahrady – pískoviště – TS,
- Kroměříž – Kotojedy – Magneton,
- Kroměříž – Vážany – skládka TKO,
- Kroměříž – zachar – skládka TKO,
- Kroměříž – Hlaniště – Vážanská cihelna KM – dobývací prostor,
- Kroměříž – Strž – Vak,
- Kroměříž – Kotojedy – České dráhy.

II.6.5. Příroda

Řešené území má charakter kulturní krajiny, typické pro oblast středního Pomoraví. Ráz jednotlivých partií krajiny určují vedle reliéfu především proměnlivé způsoby využití. Celkově převažuje využití zemědělské, s dominující produkcí kulturních plodin na orné půdě. Významně jsou zastoupeny též urbanizované plochy, v poněkud menší míře pak lesy.

V pahorkatinné západní až severozápadní části území jsou jednoznačně převažující rozsáhlé plochy orné půdy odděleny navzájem zejména komunikacemi (polními cestami a silnicemi), dosti vzácně provázenými stromořadími či větrolamy, případně několika regulovanými vodními toky s doprovodnou dřevinnou vegetací. Rozptýleno je zde několik drobných lesních porostů, z nichž nejrozsáhlejší pokrývá dominantu této části území – vrch Barbořinu. Významným krajinnotvorným prvkem je soustava rybníků u Miňůvek. Urbanizované plochy jsou zastoupeny při okrajích (sídelní pás Hradisko - Postoupky – Miňůvky s dominantou kostela v Hradisku, výběžky města Kroměříže).

V členitější jižní a jihozápadní části území je struktura využití podstatně pestřejší. Vedle ploch orné půdy se zde významně uplatňují také drobné i větší lesní celky (např. Hvězda mezi Těšovicemi a Drahlovem či Háj u Šelešovic), vodní toky v upravených i neupravených korytech s různorodou doprovodnou vegetací, drobnější extenzivní sady, ladem ležící pozemky s dřevinnou i bylinnou vegetací. Komunikace jsou zde relativně častěji doprovázeny stromořadími. Charakteristickou součástí krajiny jsou zde také urbanizované plochy jednotlivých venkovských sídel (Šelešovice, Drahlov, Zlámanka, Těšovice, částečně Trávník).

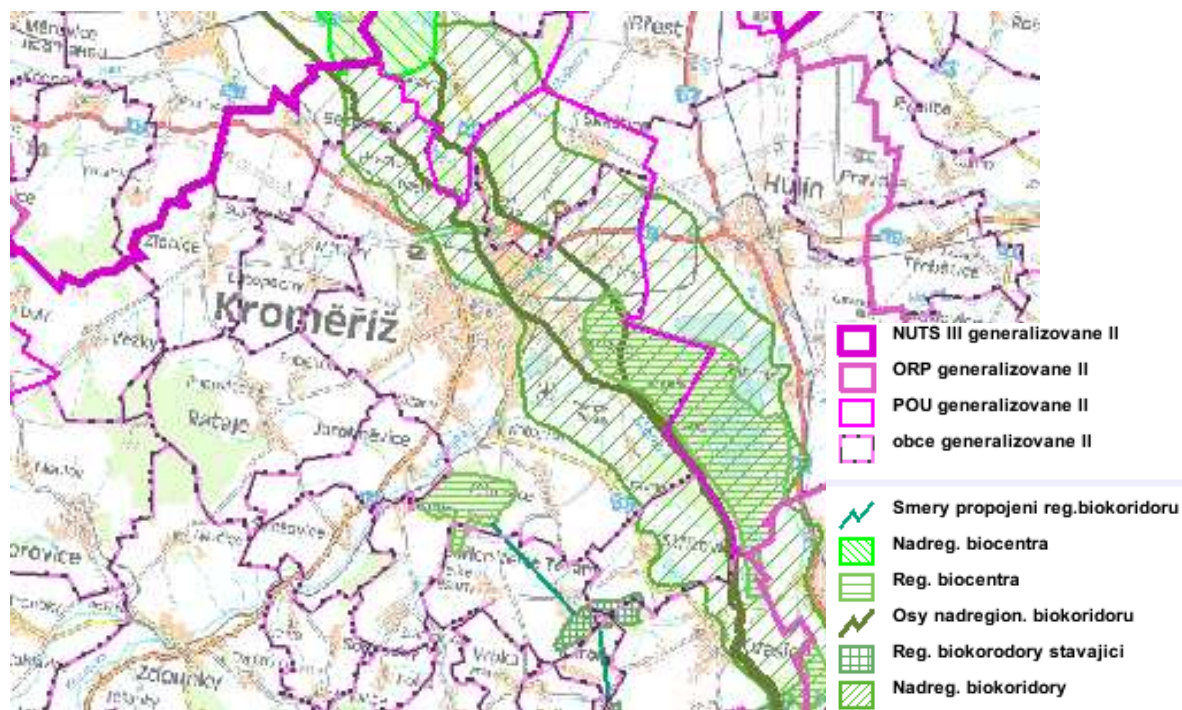
Rovinaté severní a východní části území charakterizují rozsáhlé, relativně homogenní, plochy s jedním dominantním způsobem využití – orná půda (zejm. kolem soutoku Moravy a Hané, v širším okolí Bílan a mezi Kroměříží a Trávníkem), zahrádkové lokality (zejm. Horní Zahrady), parkový areál (Podzámecká zahrada), lužní les (Bílanský les, Zámeček, Obora u Trávníka), urbanizované plochy (zejm. průmyslová zóna Kroměříže, Bílany, Dolní Zahrady, Kotojedy). Ostré dělicí linie zde tvoří jednak kanalizované vodní toky (Morava, Haná, Kotojedka aj.) s různorodou doprovodnou vegetací, jednak komunikace (silnice, železnice, polní cesty) s doprovodnou vegetací i bez ní. Výrazné oživující prvky zde tvoří zbytky původních říčních ramen s doprovodnou vegetací (zejm. u Miňůvek, Bílan a Trávníku), zatopené štěrkopískovny (Hráza, Medkovy Rybníky, Šlajza) a rozptýlené drobné lesíky. Typické jsou i drobnější plochy zahrádkových kolonií, příp. kulturních luk, převážně ve vazbě na urbanizovaná území.

Zcela specifický charakter má urbanizované prostředí vlastního města, vytvářejícího samostatnou krajinnou jednotku na pomezí lužních a pahorkatinných částí krajiny. Detailnější analýza způsobů využití tohoto území je předmětem dalších kapitol.

Charakter vegetačního krytu území vyplývá především z přírodních podmínek a způsobu využití krajiny. Spektrum zastoupených typů vegetace je tudíž v řešeném území velmi široké, od převažujících polních kultur přes různorodé plochy trvalé bylinné, dřevinné a kombinované vegetace až po lesní společenstva.

Největší aktuální význam v krajině mají vegetační společenstva blízká přírodnímu stavu, důležitá pro uchování přirozeného genofondu krajiny. Plochy s těmito společenstvy vytvářejí kostru ekologické stability krajiny a jsou obvykle obecně označovány jako ekologicky významné segmenty krajiny (EVSK). V řešeném území byly ekologicky nejceněnější segmenty odlišeny v rámci zpracování dokumentací místního územního systému ekologické stability. Podle těchto dokumentací jsou součástí kostry ekologické stability řešeného území zejména lesy, jejichž druhová skladba se většinou blíží skladbě přirozené (obecně převažují původní listnaté dřeviny), dále některé úseky vodních toků s relativně kvalitní doprovodnou vegetací, většina vodních nádrží s doprovodnou vegetací, dochovaná stará říční ramena s doprovodnou vegetací a některá ladní dřevinná, bylinná i kombinovaná společenstva na mezích, ve stržích a na jiných obtížně využitelných plochách (zejm. v jižní části území). Zařazeny jsou sem výjimečně i některé specifické plochy jiného charakteru (Podzámecká zahrada). Dílčím nedostatkem jsou nejednotná kritéria pro zařazení krajinných segmentů do kostry ekologické stability u různých zpracovatelů dokumentací územního systému ekologické stability.

Regionální a nadregionální úroveň ÚSES

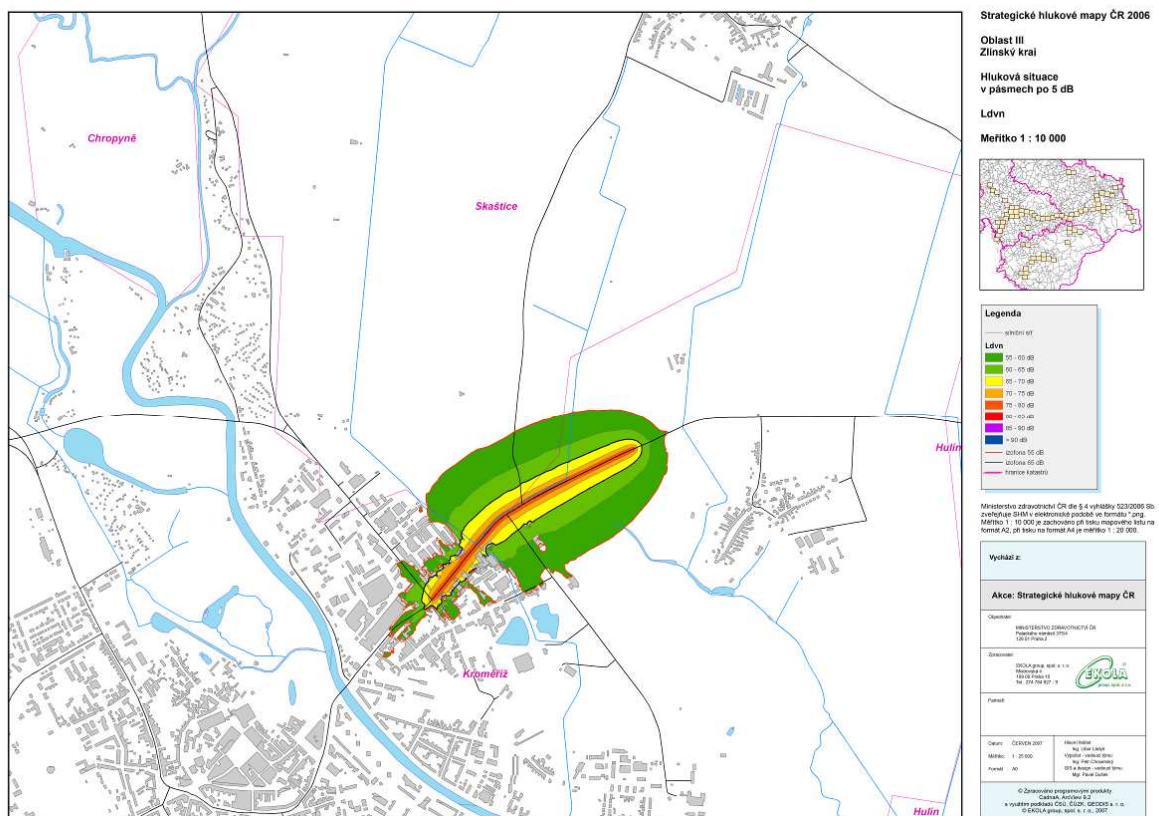


Zdroj: <http://geoportal.cenia.cz> (ze dne 14. 7. 2009)

Do území města Kroměříže zasahují lokality soustavy NATURA 2000: evropsky významná lokalita Stonáč v k.ú. Bílany, Morava-Chropynský luh v k.ú. Kroměříž a zvláště chráněná území přírodní památka Obora v k. ú. Kotojedy, přírodní památka Rameno Moravy v k. ú. Miňůvky a přírodní památka Stonáč v k. ú. Bílany. Je třeba minimalizovat zásahy do zvláště chráněných území. V evropsky významných lokalitách a ptačích oblastech je třeba vyloučit realizaci projektů, které mohou poškodit předmět ochrany těchto území a středně významně až významně negativně zasáhnout do celistvosti a kvality soustavy NATURA 2000.

II.6.6. Hluk

Významným faktorem, který ovlivňuje hygienickou nezávadnost životního prostředí, ale také zdraví a pohodu obyvatelstva, je hluk. V Kroměříži je to zejména doprava ale také hluk z hudebních produkcí. Největším zdrojem hluku ve městě Kroměříži je silniční doprava, jak je patrné z níže uvedeného obrázku. Nejproblémovějšími úseky silniční sítě jsou průjezdní úseky silnic městem Kroměříží, zejména silnice I/47 vedoucí směrem od Hulína do Kroměříže. Při dopravních špičkách tvořící se kolony vozidel nejen svým hlukem, ale i exhalacemi a prašností velmi negativně působí na životní prostředí ve městě.



Zdroj: <http://hlukovemapy.mzcr.cz> (ze dne 14. 7. 2009)

Železniční doprava je z hlediska vlivu hluku v Kroměříži méně významná, protože trasa do Kojetína a Hulína je vedena mimo centrum města a spoje na trati jsou oslabeny (nejedná se o hlavní železniční tah). Hluk z výrobních areálů ovlivňuje významněji pouze jejich vnitřní prostředí a v okolním prostředí se podstatně neprojevuje.

II.7. Technická infrastruktura

II.7.1. Vodní hospodářství

Vodovodní síť na území města zahrnuje rozvodné a zásobovací systémy. V současné době je město zásobováno ze skupinového vodovodu Kroměříž. Zdroje vody jsou podzemní vody v prameništích, jejichž přehled poskytuje následující tabulka.

Zdroje vody - podzemní voda v prameništi	Vydatnost (l/s)
Podzámecká zahrada	35
Postoupky-Hradisko-Miňůvky	60
Břest	60
Hulín	75
Břestský les	35
Plešovec	25
Vydatnost celkem	290

Zdroj: Územní plán města Kroměříže

Voda je ze zdrojů mimo vody z prameniště Břest čerpána do úpravny vody situované na pravém břehu řeky Moravy v blízkosti Podzámecké zahrady. Úpravna byla dána do provozu v roce 1978, v roce 1997 byla prováděna intenzifikace podle projektu firmy Voding Hranice (vápenná technologie, aerace, dezinfekce, měření). V areálu ÚV je centrální dispečink pro jímací území, čerpací stanice, vodojemy.

Z akumulární nádrže v ÚV je voda čerpána do řídicího vodojemu Barbořina 17 000 m³ (tři vodojemy: 5 000 + 6 000 + 6 000 m³) hladina 263,30/258,20 m n. m. Původní vodojem 800 m³ hl.247,0/244,0 byl zrušen, nepoužívá se.

Z vodojemu je gravitačně v rozsahu jednoho pásma zásobováno město Kroměříž. Nadmořská výška zástavby je v rozmezí 190 - 240 m n. m.

Procento napojení je 100 %. Rozvodná vodovodní síť je z různých materiálů (ocel, litina, azbestocement, PVC, PE) převážná část z litiny, v profilech DN 60 - 500 a je různého stáří. Přes rozvodnou síť města je napojena řada obcí, které jsou součástí skupinového vodojemu.

Z vodojemu Barbořina jsou samostatné přírodní řady pro město Hulín, do vodojemu Nětčice, do vodojemu Srnov.

Údaje o vodovodu ve městě	
Délka vodovodních přívaděčů a sítě v prameništích	cca 48 316 m
Délka rozvodné vodovodní sítě	69 813 m
Počet přípojek	4 553 ks
Délka přípojek	25 800 m

Zdroj: Vak Kroměříž, a. s.

Stávající systém zásobování vodou (akumulace, tlakové poměry v síti) je vyhovující, proto bude zachován. Je však třeba rekonstruovat nevyhovující úseky vodovodního potrubí (nevyhovující materiál, kapacita, stáří potrubí). V roce 1997 byla při povodni zaplavena ÚV.

Výhledově je uvažováno s propojením SV Kroměříž se SV Kvasicko řadem DN 200 Kotojedy-VDJ Trávník, Střížovice-Kvasice, rekonstrukce čerpací stanice Kotojedy a další etapa rekonstrukce úpravny vody.

Vodní hospodářství v místních částech města Kroměříže

Bílany

Nadmořská výška zástavby je cca 192 m n.m. Veřejný vodovod byl budován v roce 1970, je v majetku a správě VaK Kroměříž, zásobuje cca 95% obyvatel. Z přívodního řadu Kroměříž-Hulín je provedena odbočka, na které je osazen redukční ventil pro snížení tlaku. Rozvodná síť je z litiny DN 80-100. Systém zásobování je vyhovující.

Drahlov

Nadmořská výška zástavby je v rozmezí 198 - 225 m n.m. Má vybudovaný veřejný vodovod, který je v majetku MěÚ Kroměříž a ve správě VaK Kroměříž. Je na něj napojeno 73 obyvatel. Z rozvodné sítě Kroměříž je veden přívodní řad pro sídelní jednotky Jarohněvice, Drahlov, Šelešovice. Na tento řad je napojena rozvodná síť Drahlova. Materiálem vodovodních řadů je PVC DN 80-100. Tlak v síti je dán hladinou ve vodojemu Barbořina (263,30/258,20 m n.m.), vyhovuje. Způsob zásobování vodou je vyhovující i pro výhled.

Postoupky

Nadmořská výška zástavby je v rozmezí 192 - 207 m n.m. V k.ú. se nachází prameniště vody Postoupky a Miňůvky. V městské části je od roku 1971 vybudovaný veřejný vodovod, který je v majetku i ve správě VaK Kroměříž. Je na něj napojeno 564 obyvatel. Z vodojemu Barbořina je veden azbestocementový přívodní řad do Postoupek, na který navazuje rozvodná síť z litinového potrubí. Systém zásobování vodou je vyhovující. Výhledově je třeba rekonstruovat azbestocementový přívodní řad DN 150 v délce 1 464 m.

Hradisko

Nadmořská výška zástavby je v rozmezí 192 - 220 m n.m. V k.ú. se nachází jímací území Hradisko, odkud je voda dopravována do ÚV Kroměříž. Na rozvodnou síť Postoupek navazuje vodovodní síť Hradiska. Vodovod je proveden z litiny DN 80-150., je v majetku i správě VaK Kroměříž a je na něj napojeno 179 obyvatel. Způsob zásobování vodou je vyhovující i pro výhled.

Kotojedy

Nadmořská výška zástavby je v rozmezí 190 - 195 m n.m. Rozvodná síť vodovodu navazuje přímo na vodovod Kroměříže. Vodovodní řady jsou provedeny z litiny DN 80-100. V jižní části

zástavby je čerpací stanice, která čerpá vodu do vodojemu Těšnovice 2×250 m³ (282,50/279,50), zásobuje tak sídelní jednotky Těšnovice, Trávník a Bařice.

Stávající způsob zásobování vodou je vyhovující. Výhledově je uvažováno s propojením SV Kroměříž se SV Kvasicko řadem DN 200 Kotojedy-VDJ Trávník, Střížovice-Kvasice.

Šelešovice

Nadmořská výška zástavby je v rozmezí 203 - 230 m n.m. V městské části je vybudován veřejný vodovod, který je v majetku MěÚ Kroměříž a ve správě VaK Kroměříž. Z rozvodné sítě Kroměříže je veden společný přívodní řad pro obce Jarohněvice, Drahlov, Šelešovice. Tlak v síti je dán hladinou ve vodojemu Barbořina (263,30/258,20 m n.m.). Rozvodná síť v Šelešovicích je provedena z PVC DN 80-100 a je na ni napojeno 219 obyvatel. Systém zásobování vodou je vyhovující i pro výhled.

Těšnovice

Nadmořská výška zástavby je v rozmezí 205 - 255 m n.m. V Těšnovicích je vybudován veřejný vodovod, který je v majetku i správě VaK Kroměříž. Voda je přiváděna z rozvodné sítě Kroměříže přes čerpací stanici Kotojedy, kterou je voda čerpána do zemního vodojemu Těšnovice 2×250 m³ (282,50/279,50). Systém zásobování vodou je vyhovující i pro výhled.

Trávník

Nadmořská výška zástavby je v rozmezí 188 - 205 m n. m. Veřejný vodovod je v majetku MěÚ Kroměříž a spravuje jej VaK Kroměříž a je na něj napojeno 290 obyvatel. Zdrojem vody je skupinový vodovod Kroměříž. Z vodojemu Těšnovice 2×250 m³ (282,50/279,50) je přivedena voda do vodojemu Trávník 100 m³ (241,0/239,0 m n.m.), který zásobuje území v jednom tlakovém pásmu. Rozvody jsou provedeny z PVC trub DN 80-100. Stávající systém zásobování vodou je vyhovující.

Vážany

Nadmořská výška zástavby je v rozmezí 194 - 205 m n.m. Rozvodná vodovodní síť navazuje na vodovodní síť města Kroměříže a je jeho součástí. Dimenze vodovodních řadů je DN 80-150. Systém zásobování vodou je vyhovující i pro výhled.

Zlámanka

Městská část je od roku 1996 napojena na skupinový vodovod Kvasicko, se zdrojem vody v ÚV Tlumačov. Řídicím vodojemem je zemní VDJ Vrbka 2×500 m³ (332,50/329,0 m n.m.). Voda je přívodním řadem vedena do Lubné, kde je napojen přívodní řad PVC pro Lhotku a Zlámanku. Před zástavbou Zlámanky je ve vodoměrné šachtě redukční ventil pro snížení tlaku. Rozvodná síť je PVC DN 100, na vodovod je napojeno 137 obyvatel.

Vodovod je v majetku města Kroměříže, v provozu VaK Kroměříž a.s. Výhledově se uvažuje s propojením SV Kvasice se SV Kroměříž. Zásobovací systém zůstane zachován.

Spotřeba vody za rok 2008 v Kroměříži a místních částech

Město/obec	VF průmyslu m ³ /rok	VF obyvatelstvu m ³ /rok	VF celkem m ³ /rok
Kroměříž	982 869	872 932	1 855 801
Postoupky	14 247	16 765	31 012
Šelešovice	337	11 541	11 878
Trávník	2 593	7 177	9 770
Zlámanka	58	2 147	2 205
Bílany	509	11 205	11 714
Drahlov	20	2 150	2 170
Těšnovice	557	9 621	10 178
Hradisko	275	6 603	6 878
Celkem	1 001 465	940 141	1 941 606

Pozn.: * Data za místní části Vážany a Kotojedy jsou součástí dat uváděných za město Kroměříž. Společnost VaK Kroměříž je nesleduje odděleně.

Zdroj: VaK Kroměříž, a. s.

Odkanalizování

Město Kroměříž má vybudovanou kanalizační síť převážně jednotného charakteru s čistírnou odpadních vod budovanou v 70. letech na levém břehu řeky Moravy. Kanalizační síť byla budována postupně a je v rozdílném technickém stavu. Kanalizace i ČOV je v majetku VaK Kroměříž, a.s.

Nejstarší část kanalizace je v centru města, s rozšiřováním výstavby byla budována hlavní část kanalizace v 50. - 60. letech 20. století. Odpadní vody z pravobřežní části města jsou přečerpávány šnekovou čerpací stanicí do levobřežního sběrače „B“ a zaústějí do čerpací stanice čistírny odpadních vod. Do stokové sítě města a na ČOV jsou zaústěny přes čerpací stanici Kotojedy odpadní vody z Vážan, přes čerpací stanici Bílany odpadní vody z Bílan. Čerpací stanice Bílany byla projektována i pro odpadní vody ze Skaštic.

Čistírna odpadních vod je provedena jako mechanicko-biologická s anaerobním vyhníváním kalu. Kapacita čistírny je 100 000 EO pro max. průtok 280 l/s splašků.

Stočné za rok 2008 (dle údajů akciové společnosti VaK Kroměříž) činilo:

průmysl	839 837 m ³ /rok
obyvatelstvo	827 726 m ³ /rok
celkem	1 667 563 m ³ /rok

Údaje o kanalizaci	
Délka jednotné kanalizace DN 200-2200	68 830 m
Počet přípojek	4 042 ks
Napojení obyvatelé	99 %
Recipient	Řeka Morava

Zdroj: VaK Kroměříž, a. s.

Jednotná stoková síť odvádí odpadní vody z částí města, rozdělena je na povodí několika kmenových sběračů. Po odlehčení jsou odpadní vody vedeny na ČOV na levém břehu Moravy. U nových odlehčovacích objektů do Moravy jsou osazeny čerpací stanice pro případ vysoké hladiny vody v řece.

Popis stokové sítě v místních částech města Kroměříže

Místní část	Popis stokové sítě
Bílany	V obci je provedena jednotná kanalizace. Odpadní vody jsou přečerpávány do kanalizačního sběrače v Kroměříži a dál na ČOV. Kanalizace je v majetku města Kroměříže.
Drahlov	V obci je vybudovaná kanalizace, vyústěná do místní vodoteče.
Postoupky	V Postoupkách je jednotná kanalizace s vlastní mechanicko-biologickou čistírnou odpadních vod Kombiblok MČK. Součástí čistírny je přečerpací stanice dešťových vod.
Hradisko	V obci je vybudovaná jednotná kanalizace napojená přes kanalizační síť v Postoupkách na ČOV Postoupky.
Kotojedy	V obci vybudovaná splašková kanalizace s přečerpací stanicí do kanalizační sítě Kroměříže.
Těšnovice	V obci je dešťová kanalizace. Odpadní vody jsou zachycovány v jímkách a septicích, eventuelně přepadají do vodoteče. V současné době má velkovýkrmna vepřů vybudované laguny na kejdu.
Trávník	V obci je kombinovaný systém kanalizace s čistírnou odpadních vod.
Vážany	Jednotná kanalizační síť je součástí kanalizace města Kroměříže.
Zlámanka	V obci jsou vybudované úseky kanalizace ze železobetonových trub, vyústěné do přítoku potoka Trňák.

Zdroj: Územní plán města Kroměříže

Postupně je třeba provádět rekonstrukce stávajících starých nevyhovujících stok, zajištění všech výústních objektů do Moravy proti zpětnému vzduťi do kanalizace při povodni.

II.7.2. Energetika

Zásobování plynem

Kapacita i stav současné sítě jsou vyhovující. Město je plynofikováno středotlakou (STL) i nízkotlakou (NTL) plynovodní sítí. Procento plynofikace města je z hlediska napojení a odběrů od obyvatelstva vysoké.

Rovněž z hlediska odběrů kategorie maloodběr a velkoodběr (střední odběr + VO) je situace příznivá. Na plynovod je napojeno 10 325 odběratelů z kategorie obyvatelstvo, 866 z kategorie maloodběr (MO) a 66 z kategorie velkoodběr (VO + stf. odb.). Celková délka plynovodní sítě je 78 924 m. Je provedeno 4 234 přípojek délky 40 120 m.

Podle zákona č. 458/2000 Sb. jsou plynárenská zařízení chráněna ochrannými a bezpečnostními pásmy. Ochranná pásma slouží k zajištění bezpečného a spolehlivého provozu plynárenského zařízení. Bezpečnostní pásma jsou určena k zamezení nebo zmírnění účinků případných havárií plynových zařízení a k ochraně života, zdraví a majetku osob. Vysokotlaké plynovody jsou chráněny aktivní protikorozní ochranou stanicí katodové ochrany (SKAO), nejbližší je u Vážan na pravém břehu Kotojedky, VVTL plynovod je rovněž chráněn SKAO.

STL plynovody ve městě, zásobující jak STL regulační stanice, tak větší uzlové odběry - maloodběry, které nemohou být napojeny na NTL síť. Středotlak je provozován v tlakové

úrovni 0,1 MPa, v souladu s ČSN 38 6413 může být stl. provozován do max. tlaku 0,3 MPa, což tvoří kapacitní rezervu pro možnost zásobení zvýšené poptávky.

Převážná část plynovodních rozvodů ve městě je tvořena nízkotlakem, síť zásobuje hlavně část z kategorie obyvatel. Plynovodní síť je většinou okružová, zásobovaná z jednotlivých středotlakých regulačních stanic. Provozní tlak nízkotlaké sítě je 0,002 MPa.

Zásobování tepelnou energií

Ve městě je několik oblastí zásobených z CZT, do nichž dodávají teplo tyto společnosti:

- SFW s.r.o.
- Správa majetku města Kroměříže
- TEPLO Oskol s.r.o.

SFW s.r.o. - provozuje výměňkovou stanici VS1 a plynové kotelny PK1, PK2 a PK3. Ostatní zástavba je zásobována z objektových nebo soukromých kotelen, převážně plynových. V poslední době dochází k odpojení subjektů od systému CZT z finančních důvodů. Správa majetku města Kroměříže provozuje plynové kotelny PK5, PK6, PK13, PK18, PK20 a PK14. TEPLO Oskol s.r.o. provozuje plynovou kotelnu Oskol.

Individuální vytápění je u převážné většiny rodinných domků, s kotli na spalování zemního plynu, je řešeno převážně etážovým vytápěním, nebo lokálními plynovými topidly. V sedmdesátých letech budovaný systém vytápění elektrickou energií, který byl v té době státem dotován, je při dnešních cenových relacích pro domácnosti nákladný.

Zásobování elektrickou energií

Výhradním distributorem elektrické energie ve městě je Jihomoravská energetika a.s. Přenosová kapacita vedení i transformačních stanic je z hlediska rozvoje města dostatečná. Do kategorie velkoodběratelů je řazeno 61 subjektů.

Na území města se nachází vodní elektrárna MVE STRŽ na řece Moravě se třemi kaplanovými turbínami.

II.7.3. Spoje

Řešeným územím prochází dálkové kabely jak metalického provedení i optické v několika trasách. Jedná se o dálkové kabely Koryčany – Kroměříž, Kroměříž – Chropyně, Kroměříž – Chvalčov, Kroměříž – Kvasice, Kroměříž – Zdounky, Kroměříž – Vyškov, Kroměříž – Holešov, Kroměříž – Zlín, Kroměříž – Zlobice, Kroměříž – Hulín.

Rozvody místní telefonní sítě

Kapacita nové digitální ústředny plně vyhovuje požadavkům na telefonní přípojky včetně rezervy v kapacitě. Na telefonní ústřednu jsou napojeni mimo telefonních účastníků Kroměříže i tel. účastníci z Vážan, Kotojed, Bílan, Těšovic, Trávníku, Trávnických Zahrad a obcí Skaštice, Měrůtky a Lutopecny.

Telefonní účastníci Hradiska, Postoupek, Miňůvek a Bezměrova jsou napojeni na digitální ústřednu v Postoupkách. Pro sídelní jednotky Drahlov, Šelešovice, Zlámanka a Jarohněvice slouží digitální ústředna, která byla vybudována v Jarohněvicích. S další výstavbou zařízení ČESKÝ TELECOM nepočítá.

II.7.4. Doprava

Silniční doprava

Silniční doprava využívá síť pozemních komunikací, která zahrnuje dálnici, silnice, místní komunikace, účelové komunikace, cyklistické stezky a dopravní plochy - a to pro dopravu dynamickou i statickou, veřejnou i účelovou a sloužící i pro pohyb chodců.

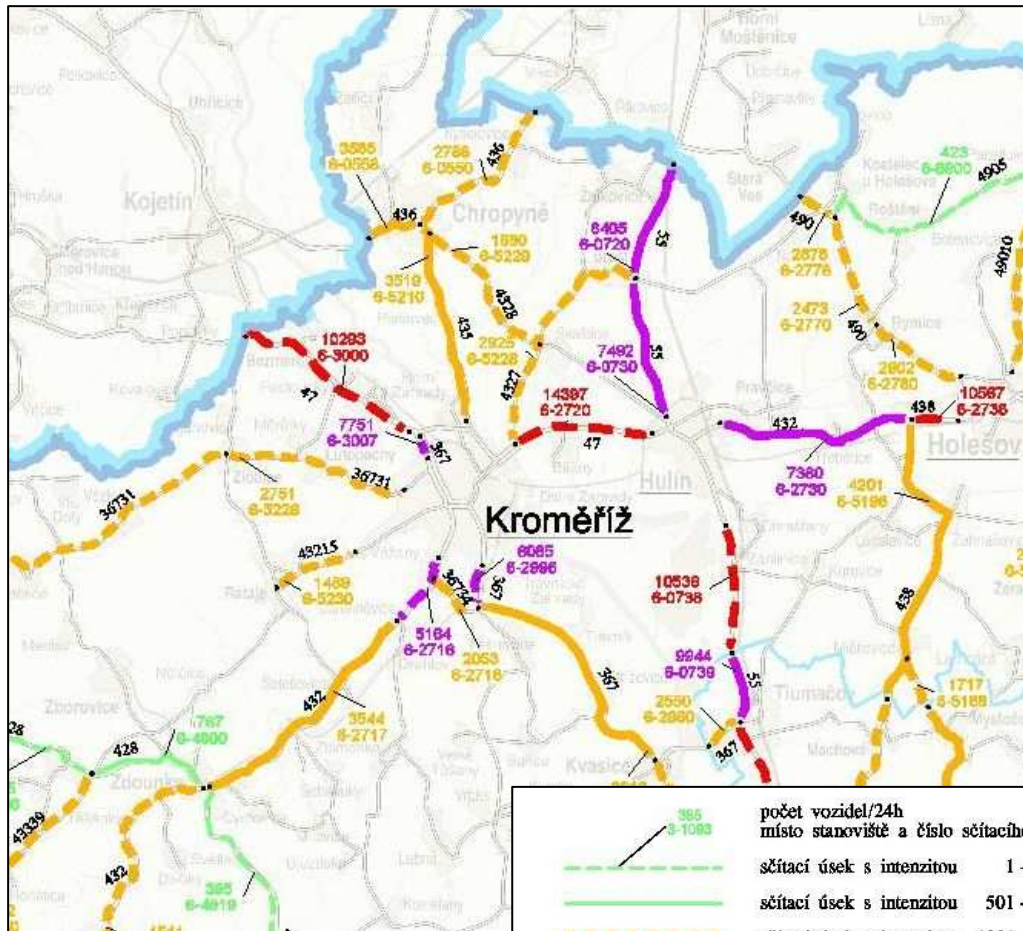
Severním okrajem města prochází tangenciálně plánovaná trasa dálnice D1 Praha – Brno – Vyškov – Hulín – Lipník nad Bečvou. Městem prochází některé silnice s nadměstským významem a to silnice č. I/47 Vyškov – Kroměříž – Hulín. Nejproblematictější je silnice III/36733, která tvoří hlavní průtah městem, denně po ní projede cca 20 000 vozidel. To má za následek nepříznivou dopravně bezpečnostní situaci na silnici. Dále sledovaným územím prochází silnice uvedené v následující tabulce.

Číslo silnice	Úsek	Trasa
I/47	Vyškov – Přerov – Ostrava	od Postoupek – severní obchvat – Kaplanova – Hulínská
II/367	Prostějov – Kroměříž – Tlumačov	nám. Míru – 1.máje – Kotojedská – Kotojedy
II/432	Holešov – Kroměříž – Kyjov – Hodonín	Hulín – souběh se silnicí I/47 ulicí Hulínskou – Kaplanovou-severním obchvatem – Kojetínská – Velehradská – Osvoboditelů – Vážany
II/435	Olomouc – Polkovice – Chropyně – Kroměříž	trasou Kaplanova (souběh se sil. I/47) – Plešovec
III/36726	Hradisko – Měřůvky	
III/36731	Kroměříž – Věžky – Morkovice	trasou Na Lindovce – Lutopecká – Lutopecny;
III/36733	Kroměříž – průjezdná	trasou Tovačovského – Hulínská
III/36734	Kotojedy – Vážany	trasou Kotojedy – Lesní – Vážany
III/36735	Kotojedy – Velké Těšany – Sulimov	trasou Kotojedy – Těšnovice
III/36736	Těšnovice – Bařice	
III/36738	Sulimov – Lubná – Zlámanka	
III/43215	Kroměříž – Rataje – Troubky	trasou Havlíčkova – Rataje
III/4326	Kroměříž – Bílany	trasou Hulínská – Bílany
III/4327	Kroměříž – Skaštice – Břest	trasou Hulínská – Skaštice
III/43220	Jarohněvice – Chřibsko – Babice	

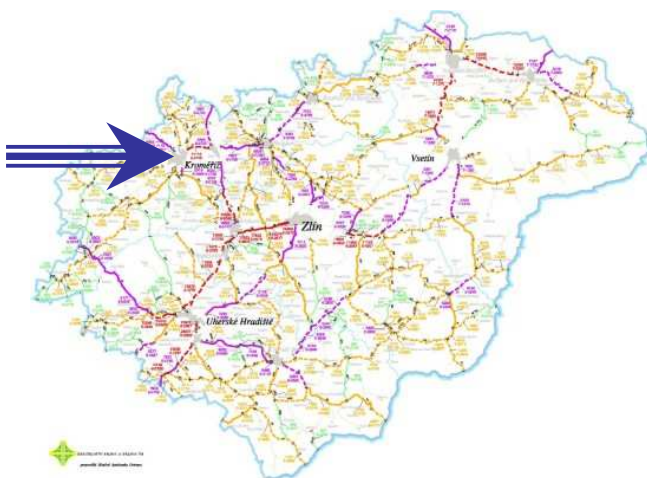
Zdroj: Územní plán města Kroměříže

Uvedená silniční síť je doplněna systémem místních komunikací regionálního, celoměstského i lokálního významu.

Dopravní zatížení komunikací ve Zlínském kraji a v okolí města Kroměříže



Symbol	počet vozidel/24h místo stanoviště a číslo sčítacího úseku
	sčítací úsek s intenzitou 1 - 500 voz.
	sčítací úsek s intenzitou 501 - 1000 voz.
	sčítací úsek s intenzitou 1001 - 3000 voz.
	sčítací úsek s intenzitou 3001 - 5000 voz.
	sčítací úsek s intenzitou 5001 - 7000 voz.
	sčítací úsek s intenzitou 7001 - 10000 voz.
	sčítací úsek s intenzitou 10001 - 15000 voz.
	sčítací úsek s intenzitou 15001 - 25000 voz.
	sčítací úsek s intenzitou 25001 - 40000 voz.
	sčítací úsek s intenzitou nad 40000 voz.
	nesčítané úseky
	hranice státu
	hranice kraje
	hranice okresu
	číslo silnice - dálnice
	hranice sčítacího úseku
	Nymburk vybraná města a obce (plánky 1:25 000)



Zdroj: http://www.scitani2005.rsd.cz/html/1_zl.htm (ze dne 8. 7. 2009)

Hromadná autobusová doprava

Hromadnou dopravu osob na území města Kroměříže zajišťují dva subjekty ČSAD a Technické služby města Kroměříže. ČSAD zajišťuje regionální dopravu, která však svými zastávkami ovlivňuje i dopravu vnitřem. Hlavním uzlem pro hromadnou dopravu je autobusové nádraží na ul. Stoličkové.

Vnitroměstská doprava bude i nadále obsluhována samostatnými linkami. Po dobudování kompletního komunikačního systému byla doplněna linka okružní, která spojila východní část Kroměříže se západní trasou vedenou po jižním okraji zastavěného území vnitřního města.

Autobusové linky budou i ve výhledu zajišťovat dostatečnou obsluhu nejen vnitřního města, ale v koordinaci s ČSAD i přilehlých obcí a regionu.

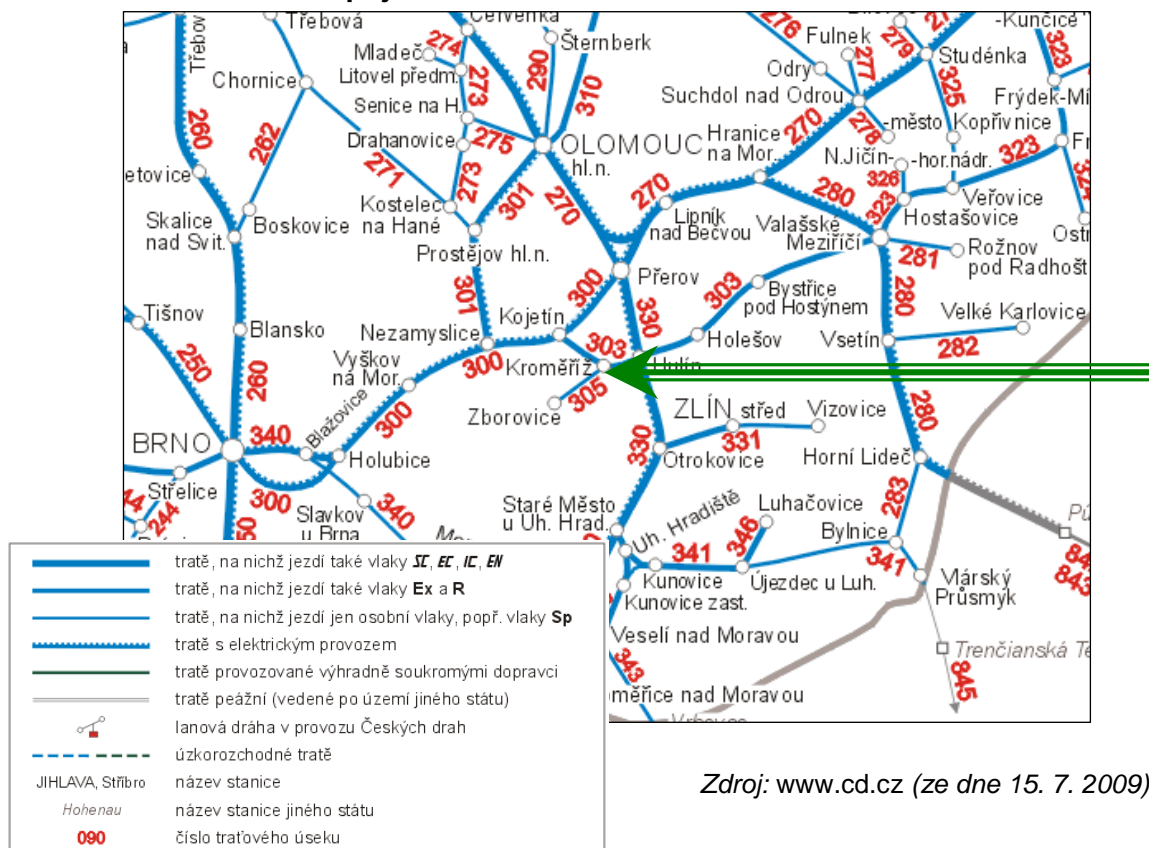
Železniční doprava

Železniční doprava má v obsluze města doplňkovou funkci. Nejdůležitější je spojení Kojetín – Hulín – Valašské Meziříčí. Prostřednictvím této trati je město napojeno na hlavní trať Wien – Břeclav – Petrovice u. K. – Warszawa a trať Bohumín – Brno. Místní význam má trať Kroměříž – Zborovice. Ve městě se nacházejí žst. Kroměříž a žst. Kotojedy.

Městem prochází dvě železniční tratě:

- trať č. 303 Kojetín – Kroměříž – Hulín – Valašské Meziříčí
- trať č. 305 Zborovice – Kroměříž

Napojení města Kroměříže na železniční síť



Zdroj: www.cd.cz (ze dne 15. 7. 2009)

Železniční tratě, zejména v jihovýchodní části města, brání plynulému rozvoji. Nicméně využívání železnice by měla být věnována větší pozornost a trať na Zdounky a Zborovice, která v podstatě tvoří osu tohoto pásu příměstského osídlení, by měla být jako regionální trať lépe využita.

Všechny tratě ve městě je možno využívat pro nákladní dopravu. Město leží v blízkosti trati s mezistátním významem Břeclav – Petrovice u Karviné, po které jezdí všechny kategorie nákladních vlaků.

Křížení komunikací s železničními tratěmi jsou dnes vesměs úroňová a zůstávají zachována. Ve stanici Kroměříž zastavují všechny kategorie vlaků včetně rychlíků.

Vodní doprava

Vodní doprava je realizována na řece Moravě a má pouze rekreační charakter. Městem by v budoucnu mohl procházet plavební kanál Dunaj – Odra – Labe. Měl by být veden stávajícím korytem řeky. Ve městě by měl být vybudován přístav.

Před případnou realizací záměru se musí provést detailní vyhodnocení dle §45i zákona č. 114/1992 Sb. V rámci procesu EIA.

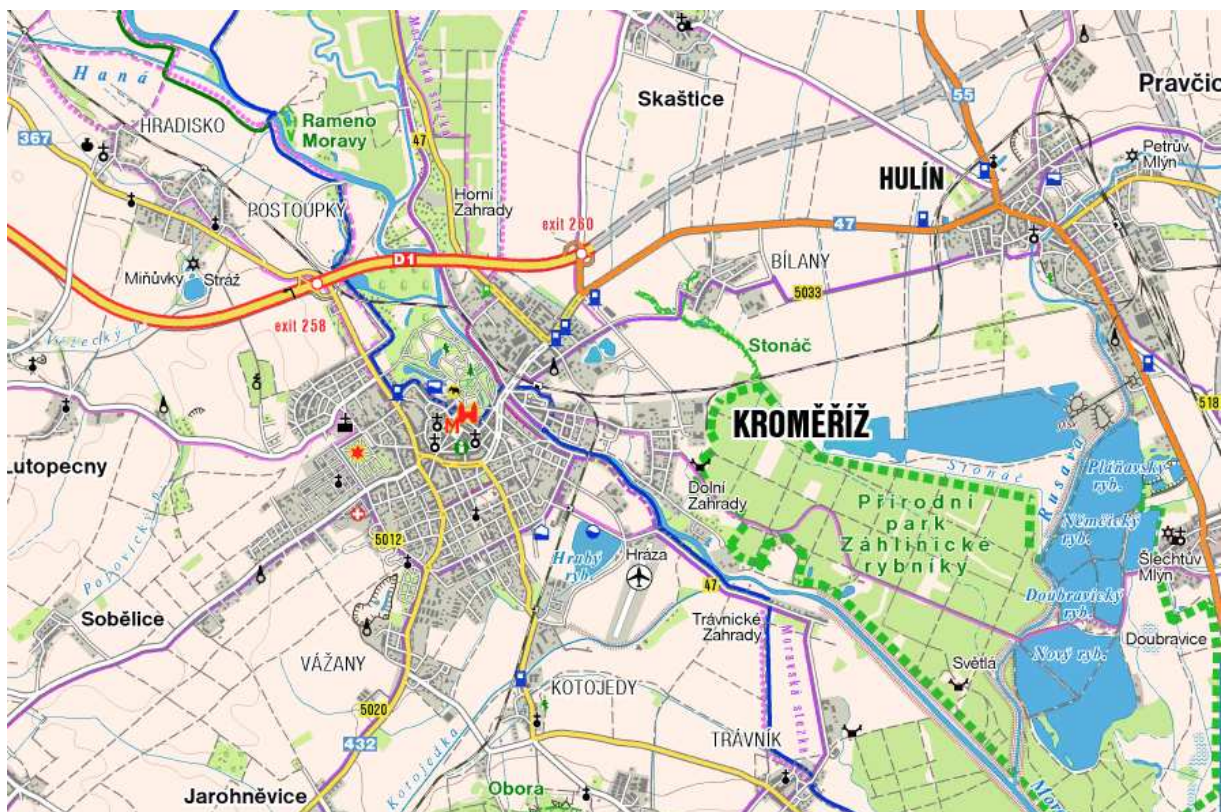
Cyklistická doprava

Podpora cyklo dopavy má v posledních letech stoupající tendenci. Umožňuje totiž pohyb téměř všem lidem bez ohledu na věk a výši příjmů. Je přátelská k životnímu prostředí a infrastruktura, která je pro její bezpečný provoz potřebná, stejně jako samotná kola, má minimální nároky na zabíranou plochu. Pravidelná jízda na kole má pozitivní vliv na zdravotní stav.

Nosnými trasami jsou cyklostezky vedené podél řeky Moravy, podél silnice I/47 do Hulína a ve směru na sever s vazbou na silnici II/435 do Chropyně a další trasa je vedena přes centrum po ulicích Tovačovského a 1.máje na silnici II/432 ve směru Zdounky – Koryčany. Trasy jsou součástí regionálních cyklostezek a jsou doplněny sítí místních tras. Cyklostezky sledují jednak zvýšení bezpečnosti cyklistické dopavy a dále zvyšují nabídku koridorů pro rozvoj této dopavy a to prostředky jak vhodných stavebních úprav, tak také organizačních opatření.

Cyklistická doprava je obyvateli a návštěvníky intenzivně využívána a proto město Kroměříž podporuje výstavbu cyklotras a cyklostezek. V roce 2008 byla ukončena výstavba cyklostezky o délce 980 m s trasou ulice Za Oskolí – letiště a rok později byla zahájena výstavba 5,19 km dlouhé „Cyklostezky podél Baťova kanálu - úsek Kroměříž, Střížovice, Kvasice“. Uvedené cyklostezky jsou součástí dálkové cyklotrasy č.47, tzv. Moravské stezky, která je součástí mezinárodní cyklotrasy Euro Velo-No.9. Gdaňsk – Vídeň.

Vzhledem k relativně malému zatížení zdejších silnic v samotné Kroměříži lze však cyklistickou dopravu realizovat i na stávajících komunikacích. Výstavba cyklotras a cyklostezek ve městě je podporována a plánována i v následujících letech.

Cyklostezky vedoucí Kroměříží a blízkým okolím


<ul style="list-style-type: none"> značené cyklotrasy ostatní cyklotrasy, -plánované zpevněný povrch nezpevněný povrch za sucha dobře sjízdňý náročný povrch (MTB) cyklostezka, název cyklotrasy nevhodná nebo zakázaná cesta jednosměrný úsek, nesjízdňý úsek 	<ul style="list-style-type: none"> skalní útvar, les, kleč sad, vinice, chmelnice alej/stromořadí, památný strom hranice NP, CHKO hranice přírodního parku, chráněné území Ptačí skály Tisová louka pomník, kříž, kaple, kostel 	<ul style="list-style-type: none"> číslování značených tras - silniční číslování číslování značených tras - pásové značení rozlišení barevného značení cyklotras příklad dalšího značení cyklotras číslo a směr doporučené trasy servis, půjčovna vzdálenosti v km mezi křiženými cyklotras > 0,5 km
--	---	---

Zdroj: <http://www.cykloserver.cz> (ze dne 15. 7. 2009)

Moravská stezka je dlouhá 293 km a je vedena po následující trase: Mikulovice – Nová Ves – Písečná – Jeseník – Ostružná – Branná - Hanušovice – Bludov – Mohelnice – Nové Mlýny – Litovel – Olomouc – Dub nad Moravou – Věrovany – Tovačov – Kroměříž – Hodonín – Mikulčice – Lanžhot – Břeclav.

Město Kroměříž a mikroregion Kroměřížska je regionálními trasami č. 5012, 5020 a 5014 napojeno na dálkovou cyklotrasu: Jihlava – Český Těšín.

Cyklotrasa č. 5012 je dlouhá 30 km a její průběh je následující: Koryčany – Roštín – Kroměříž. Cyklotrasa č. 5020 je dlouhá 11 km a vede z Kostelan přes Jarohněvice do Kroměříže. Cyklotrasa č. 5014 v délce 24 km vede ze Starého Města přes Tabarky do Trávníka. Cyklotrasa č. 5033 je vedena na trase: Kroměříž, Trávník – Bystřice pod Hostýnem – Kelč – Nemetice v délce 51 km.

Seznam cyklotras procházející městem Kroměříž

Číslo cyklotrasy	Směr vedení
47	Olomouc – Kroměříž – Uherské Hradiště – Hodonín
5012	Kroměříž – Koryčany
5020	Kroměříž – Kostelany
5033	Kroměříž – Hustopeče nad Bečvou
5014	Staré Město – Trávník, Kroměříž

Zdroj: <http://cyklotrasy.cz> (ze dne 15. 7. 2009)

Pro podporu cestovního ruchu a tedy pro snadnější orientaci cyklistů (nejen obyvatel města Kroměříže) byla vydána cykloturistická mapa Kroměřížsko, kde jsou vyznačeny vybrané okruhy cyklotras. Jedná se zejména o následující cyklotrasy:

- „Rovinou okolo Kroměříže“: Kroměříž, Plešovec, Chropyně, Skaštice, Břest, Němčice, Rymice, Holešov, Ludslavice, Kunovice, Záhlinice, Kroměříž v délce 47 km.
- „Z Kroměříže na skok do Chřibů“: Kroměříž, Jarohněvice, Drahlav, Zlámanka, Lubná, Vrbka, Tabarky, Kostelany, Bunč, Brdo, Bunč, Zdounky, Nětčice, Rataje, Kroměříž v délce 47,5 km.
- „Hostýnské vrchy pro náročnější“: Holešov, Jankovice, Brusné, Rusava, Hostýn, Skalný, Tesák, Rajnochovice, Troják, Košaříska, Hadovna, Holešov, v délce 59 km.

Letecká doprava

V jihovýchodní části města Kroměříže za rekreační zónou je situováno cvičné sportovní letiště, zařaditelné do kategorie vnitrostátního veřejného letiště s označením LKCK. Zákon č. 49/1997 Sb., o civilním letectví, vyhláška č. 108/1997 a předpis L-14 stanovují ochranná pásma letišť a limity využití území v zájmu bezpečnosti a spolehlivosti leteckého provozu. Ochranné pásmo vzletových a přistávacích drah je ve smyslu těchto předpisů vymezeno plochou o rozměrech 300 x 1 200 m a veškerá činnost v tomto prostoru podléhá schválení Českou správou letišť. Výška zástavby ve vzletovém a přistávacím koridoru do vzdálenosti 5 km od tohoto ochranného pásma je ve sklonu 1:40 omezena ochranným pásmem vzletových a přiblížovacích prostorů.

Nejblíže se nacházejí letiště v Přerově, v Holešově, v Brně-Tuřanech, v Kunovicích a letiště Wien Schwechat. V areálu kroměřížské nemocnice je umístěn heliport pro přistávání vrtulníků letecké záchranné služby.

II.8. Správa města

II.8.1. Investice města Kroměříže

V rámci rozpočtu města Kroměříže je každoročně vyčleňována částka, která slouží k zabezpečení rozvoje města, jeho infrastruktury a služeb, prostřednictvím investičních akcí. Ostatní části rozpočtu se zabývají zajištěním nutných činností, které město stabilně řeší (např. údržba zeleně a města celkové, zajištění likvidace odpadu atd.). Významná část finančních prostředků pak slouží k výplatě sociálních dávek a městem je pouze „přesměrována“ k jejich příjemcům ze státního rozpočtu.

Za flexibilní lze tedy považovat pouze zbývající část, která může být využita pro nové aktivity, rozvoj a podporu stávajících, pro výstavbu a rekonstrukce budov. Je tedy jednoznačné, že město si klade za cíl dostatečně využívat možnosti dotačních titulů a v maximální možné míře zajistit vícezdrojové financování pro své investiční akce.

Rok	Celkový rozpočet města Kroměříže	Schodek rozpočtu	Investiční výdaje celkem v Kč	Podíl celkových investic na rozpočtu města Kroměříže v %	Výše investic realizovaných prostřednictvím dotace v Kč	Podíl dotace na celkových investičních výdajích v %
2003	721 621 200	-37 574 000	155 477 400	21,55	31 376 300	20,18
2004	889 832 200	-104 198 000	197 327 800	22,18	91 003 800,00	46,12
2005	933 956 500	-120 207 000	241 451 600	25,85	21 192 600,00	8,78
2006	923 064 300	-29 731 300	267 979 900	29,03	43 125 400,00	16,09
2007	762 430 300	-45 484 000	116 739 900	15,31	38 266 000,00	32,78
2008	721 902 000	-3 725 000	114 110 000	15,81	39 974 000,00	35,03
2009	667 036 000	-14 058 000	108 642 000	16,29	27 948 000,00	25,72
Celkem	5 619 842 500	-354 977 300	1 201 728 600	x	292 886 100,00	x

Tabulka: zdroj: rozpočty města Kroměříže pro roky 2003 – 2009.

Z analýzy rozpočtů pak vyplývá, že investice se pohybují mezi 15 % - 29 % celkového rozpočtu, přičemž významný finanční objem investic v letech 2005 – 2006 lze považovat za výjimečný, umožněný poměrně rozsáhlým prodejem majetku, zejména bývalých kasáren, které město získalo do svého vlastnictví. Vzhledem k současnému nepříznivému ekonomickému vývoji v rámci celé společnosti lze za reálně možný považovat podíl investic, který je realizován v letech 2007 – 2009, tedy pohybující se okolo 15 % celkové výše rozpočtu.

II.8.2. Komunikace s veřejností

Komunikace s veřejností je městem Kroměříží vnímána jako jeden ze základních aspektů, který ovlivňuje kvalitu řízení města. Komunikace s občany, místními organizacemi i návštěvníky města je řešena několika rovnocennými způsoby tak, aby vyhovovala všem skupinám zájemců o informace bez ohledu na věková či jiná omezení i bez ohledu na vzdálenost.



Domovská stránka www.mesto-kromeriz.cz

Město využívá své oficiální webové stránky, které jsou umístěny na adrese www.mesto-kromeriz.cz. Web je pro přehlednost členěn na sekce tak, aby se návštěvník snáze orientoval. Kromě základních údajů lze získat informace o konaných akcích s možností vyhledávání, informace o ubytování, stravování, školách a dalších organizacích a službách ve městě. Zejména pro návštěvníky je určena řada fotogalerií a soubor virtuálních prezentací zajímavých míst ve městě. Na webu je rovněž řada informací určených pro místní neziskové organizace.

Občané získají přehled o tom, kde najdou „svého úředníka“, mohou si stáhnout potřebné dokumenty nebo si zajistit on-line časovou rezervaci pro vyřizování svých

záležitostí v konkrétním, pro ně vhodném, čase.

V krajském kole soutěže Zlatý erb se pak Kroměříž v roce 2009 umístila na druhém místě s novou webovou službou – obrazovým zpravodajstvím.

Součástí webu je elektronický zpravodaj, který je průběžně rozšiřován o nové články o aktuálním dění. Pro interaktivní komunikaci je pak určeno diskusní fórum, kam mohou občané a návštěvníci vepsat svůj dotaz či názor a diskutovat tak s vedením a úředníky města. Diskuse je řízena tiskovým mluvčím města. Ten má rovněž na starosti průběžně vydávané tiskové zprávy a rovněž se podílí na přípravě tiskových konferencí, které jsou pravidelně konány vždy v pondělí po termínu konání zasedání zastupitelstva.

Město každoročně vydává řadu dokumentů a propagačních materiálů včetně souhrnu nejdůležitějších akcí. Měsíčně je pak vydáván Zpravodaj města Kroměříže, který informuje o aktuálním dění. Dle potřeby jsou realizována setkání s občany a v případě potřeby jsou realizována dotazníková šetření, ankety a výzkumy, které následně pomáhají zorientovat se v názorech obyvatelstva tak, aby mohlo docházet k efektivnímu využívání zdrojů pro rozvoj města.

Od roku 2008 využívá město Kroměříž své nové logo a vizuální styl. Občané a návštěvníci města si tak zvykají na označení dokumentů „městskou značkou“ a je pro ně snazší identifikovat městem oficiálně vydávané dokumenty.

II.8.3. Vazba města na EU



Jeden ze čtyř autobusů pořízených z projektu.

Kroměříž nezískala v období před vstupem České republiky do Evropské Unie významnější zkušenosti s čerpáním předstupních fondů a jiných zahraničních zdrojů, od roku 2004 se však aktivně účastní se svými projekty výzev vyhlašovaných pro různé operační programy. Strategie vedení města prosazuje komplexnější přístup k získávání finančních prostředků pro investiční i neinvestiční aktivity ve městě a tak se město nepodílí pouze na zajištění vlastních aktivit, ale podílí se i na přípravě a řízení projektů, v nichž jsou žadateli jiné organizace, které zajišťují různé druhy služeb pro Kroměřížany.

V roce 2007 byla městem Kroměříží založena Kroměřížská rozvojová kancelář – obecně prospěšná společnost, která zajišťuje podklady pro přípravu projektů města a současně se podílí na zabezpečení vícezdrojového financování pro další organizace a zabývá se podporou kroměřížských neziskovek. Manažeři KROKu, kteří byli původně zaměstnanci města Kroměříže i dále úzce spolupracují s vedením města a zajišťují práci týmů pro přípravu projektů a přípravu strategických materiálů.

V období 2004 -2006 město řešilo tyto významné projekty:

- 2004 – 2006 – *Rozvoj dopravní obslužnosti regionu – bezbariérová MHD v Kroměříži.* Projekt podpořený z prostředků SRP umožnil nákup čtyř nízkopodlažních autobusů a zavedení moderního odbavovacího a informačního systému tak, aby byla MHD dostupná i lidem s pohybovým a smyslovým omezením. Celkové náklady projektu přesáhly 30 milionů korun.
- 2005 – *Rozvoj informačních a komunikačních technologií v Kroměříži.* Projekt si kladl za cíl snížit bariéry v dostupnosti přístupu k internetu pro obyvatele a návštěvníky města. Byla zřízena veřejně přístupná místa s přístupem k internetu v jádru města a "centra informací" v místních částech Postoupky, Bílany a Těšnovice. Byly zpracovány nové www stránky města. Celkové náklady projektu činily cca 1,2 milionu korun. Dotace byla poskytnuta z OP SRP.
- 2005 – 2006 – *Podpora rozvoje cestovního ruchu v Kroměříži.* V rámci realizace projektu byla zajištěna příprava a výroba propagačních materiálů v jednotném vizuálním stylu. Tímto způsobem byla podpořena možnost šíření informací o turistické nabídce města Kroměříže. Systém byl koncipován tak, aby mohl být flexibilně využíván a zasáhl širokou škálu v rámci cílových skupin. Vytvořené materiály byly distribuovány a došlo k aktivní propagaci města Kroměříže. Vrcholným materiálem byla obrazová fotografická publikace o městě. Celkové náklady projektu činily téměř 4 miliony korun. Dotace byla poskytnuta z OP SRP.
- 2006 – *Rozvoj informačních a komunikačních technologií v Kroměříži II.* Projekt si kladl za cíl rozšiřovat možnosti nabízené současnou úrovní rozvoje technologií a

zvýšovat dostupnost vysokorychlostního internetu a veřejně přístupných míst s připojením k internetu na celém území města Kroměříže. Zajistil on-line objednávání pro některé agendy městského úřadu, objednávkový systém pro objednávání vstupenek na různé akce a další služby. Celkové náklady projektu přesáhly 1,9 milionu korun. Dotace byla získána v rámci OP SRP.

- 2006 – 2008 – *Komunitní plán sociálních služeb na Kroměřížsku*. Cílem projektu je pomoci městu Kroměříži zajistit poskytování sociálních služeb hospodárně, efektivně a účelně podle skutečných potřeb uživatelů a dle finančních možností rozpočtu. Metoda komunitního plánování umožnila zapojit do rozhodování veřejnost, poskytovatele a uživatele, s důrazem na přístup skupiny obyvatel, které jsou vzhledem ke svému zdravotnímu stavu, věku či sociálnímu postavení znevýhodněny. Výstupem projektu byl samotný dokument komunitního plánu a řada podkladových analýz. Celkové náklady projektu přesáhly 1,9 milionu korun. Město získalo dotaci v rámci OP SRP.
- 2006 – 2008 – Město se stalo partnerem projektu „*Zelená pro Zlínský kraj – environmentální vzdělávání jako cesta k udržitelnému rozvoji*“ a podílelo se na podpoře EVVO v rámci svého regionu.
- Město se dále významně podílelo na zajištění přípravy i realizaci dvou projektů, které podpořily sociální integraci mužů bez domova, které realizoval Azylový dům pro muže o. p. s. v letech 2005 – 2007. Projekty byly podpořeny z OP SRP a OP RLZ. Další projekt, tentokrát zaměřený na pozitivní rozvoj mladých lidí ohrožených rizikovým chováním, město připravilo a pomohlo realizovat občanskému sdružení Jaspis.

Období 2007 – 2013 bylo v začátku poznamenáno neklidem spojeným se zpožděním vyhlášení prvních výzev v rámci jednotlivých operačních programů. Město se pak ucházelo o celou řadu dotací. Je ovšem nutno konstatovat, že vzhledem k celkovému objemu finančních prostředků ze SF určených pro Českou republiku je jejich množství, které je dostupné na úrovni měst a obcí, vnímáno jako nedostačující vzhledem k celkové absorpční kapacitě. V současné době (červenec 2009) bylo město Kroměříž úspěšné v následujících projektech:

- 2007 – 2008 – *Územně analytické podklady obce s rozšířenou působností Kroměříž*. Obsahem projektu je zpracování územně analytických podkladů Kroměříže – obce s rozšířenou působností – jako nového nástroje územního plánování v úrovni obcí s rozšířenou působností. Důležitou součástí zpracovaných pokladů je rovněž rozbor udržitelného rozvoje území a určení problémů k řešení v územně plánovací dokumentaci. Celkové náklady lehce přesáhly 800 000 korun. Projekt byl podpořen v rámci Integrovaného operačního programu (IOP).
- 2009 – 2010 – *Cyklostezka podél Bařova kanálu – úsek Kroměříž, Střížovice, Kvasice*. Projekt, který je právě realizován, zajistí vybudování stezky pro bezmotorovou dopravu vedoucí po břehu řeky Moravy. Nová cyklostezka přímo propojí obce Kroměříž, Střížovice a Kvasice. Budou tak vytvořeny bezpečné podmínky pro dopravu obyvatel, cykloturistů a návštěvníků. Stezka je součástí „Cyklostezky podél Bařova kanálu“, která je jednou z priorit Zlínského kraje. Celkové náklady projektu dosáhnou téměř 29 milionů korun. Projekt byl podpořen v rámci ROP NUTS II Střední Morava.
- 2009 – 2010 – *Revitalizace prostoru bývalých kasáren – Hanácké náměstí v Kroměříži*. V rámci projektu dojde k revitalizaci části bývalého vojenského areálu,

kteřý je v současné době typickým nevyužívaným prostorem (tzv. brownfield). Areál bude začleněn do prostoru města a využíván k novým aktivitám. Bude vystaveno tzv. parkové náměstí s amfiteátre, hřištěm, fontánou, velkým množstvím zeleně a laviček. Budou zde vybudovány komunikace a parkovací místa. Náměstí bude sloužit k realizaci volnočasových aktivit, k odpočinku či průchodu do nebo z centra města. Plánované celkové náklady přesáhnou 37 milionů korun. Projekt je realizován s podporou ROP NUTS II Střední Morava.

- 2009 – 2013 – *Integrovaný plán rozvoje města Kroměříže – zóna Jihovýchod*. Prostřednictvím realizace integrovaného plánu (IPRM), který byl schválen Ministerstvem pro místní rozvoj ČR, lze zajistit zlepšení podmínek pro život obyvatel tzv. „problémové zóny“. Ta je v Kroměříži poměrně rozsáhlá a je tvořena sídlištěm Zachar I a II, Slovan II, Oskol a Bělidla. V rámci IPRM zde budou postupně realizovány investice v celkovém finančním objemu cca 200 milionů korun. Finanční prostředky jsou určeny pro rekonstrukce bytových domů a revitalizace veřejných prostranství. Finanční prostředky budou postupně uvolňovány z IOP.

II.8.4. Podpora neziskového sektoru

V roce 2008 schválilo Zastupitelstvo města Kroměříže nový systém rozdělování dotací pro nestátní neziskové organizace (NNO), které vyvíjejí svou činnost na území města Kroměříže. Systém dotací určených pro neziskový sektor se skládá ze tří základních dotačních titulů, které pokrývají jak běžnou činnost neziskových organizací, tak umožní realizaci široké škály akcí. Dva doplňující dotační tituly pak řeší problematiku dofinancování projektů podpořených z jiných zdrojů a mimořádné události.

Oprávněnými žadateli u všech dotačních titulů jsou:

- občanské sdružení založené podle zákona č. 83/1990 Sb.
- obecně prospěšná společnost založená podle zákona č. 248/1995 Sb.
- církevní právnická osoba založená podle zákona č. 3/2002 Sb.
- jiná organizace (v tomto případě bude přijatelnost žádosti konzultovat garant programu v rámci jednání příslušné komise)

Dotace na činnost

Program je zaměřen na podporu celoroční činnosti neziskových organizací, které vyvíjejí své aktivity na území města Kroměříže.

Dotace může činit nejvýše 70% výdajů žadatele. Žadatel si musí zajistit spolufinancování z jiných zdrojů, než je rozpočet města Kroměříže, v minimální výši 30% celkových nákladů. Žádosti je možno podávat jednou ročně.

Dotace na akce nad 10 000 Kč

Program je zaměřen na podporu nových i pravidelně se opakujících akcí a jejich cyklů s celkovým rozpočtem nad 10 000 Kč.

V rámci programu jsou určena preferovaná témata. Akce, které přispějí k jejich naplňování, budou při hodnocení zvýhodněny. Žádosti lze podávat i na akce a jejich cykly, které s preferovanými tématy nemají souvislost, přispívají ale k rozvoji života ve městě.

Dotace může činit nejvýše 70 % výdajů žadatele. Žadatel si musí zajistit spolufinancování z jiných zdrojů, než je rozpočet města Kroměříže, v minimální výši 30% celkových nákladů.

Skupina oprávněných žadatelů je zde rozšířena o střední školy pořádající své akce ve prospěch mládeže, obyvatel a návštěvníků města.

Žádosti je možno předkládat dvakrát ročně.

Dotace na akce do 10 000 Kč

Program je zaměřen na aktivity spojené s realizací konkrétních akcí neziskových organizací, které vyvíjejí své aktivity na území města Kroměříže.

Při jeho tvorbě byly zohledněny zejména podmínky malých neziskových organizací, jímž je určen především. Příprava žádosti je zjednodušena, titul umožňuje stoprocentní financování aktivit. Vzhledem k těmto skutečnostem je možno v rámci tohoto titulu podat pouze jednu žádost za organizaci. Dotace může činit 100 % výdajů žadatele.

Skupina oprávněných žadatelů je zde rozšířena o střední školy pořádající své akce ve prospěch mládeže, obyvatel a návštěvníků města.

Žádosti je možno předkládat třikrát ročně.

Dotace na dofinancování projektů z jiných zdrojů

Město Kroměříž podporuje organizace, které jsou schopny čerpat finanční prostředky na realizaci a rozvoj svých aktivit z různých finančních zdrojů.

Program je určen k dofinancování projektů, které jsou primárně financovány z jiných veřejných nebo soukromých zdrojů (zejména fondy a iniciativy Evropské Unie a významnější zdroje z veřejných prostředků České republiky).

Výše ani forma podpory není přesně specifikována. Konkrétní návrh řešení musí být schválen Radou města Kroměříže, resp. Zastupitelstvem města Kroměříže. Způsob podpory projektu (dofinancování) ze strany města se pak odvíjí od podmínek poskytnuté dotace, kterou žadatel získá z finančních prostředků mimo rozpočet města.

Před podáním žádosti bude nutno předložit záměr, včetně specifikace role města, Radě města Kroměříže, případně uzavřít partnerskou smlouvu pro realizaci projektu. Samotný proces schválení dotace pak může proběhnout poté, co bude schválena konkrétní podoba projektu a bude s konečnou platností možno sestavit harmonogram a rozpočet pro dofinancování.

Žádosti je možno předkládat průběžně pro projekty zahajované v konkrétním roce. Harmonogram podpory je pak odvozen od délky „základního“ projektu a může přesáhnout do dalšího roku či let.

Dotace mimo řádné dotační tituly

Program je zaměřen na aktivity spojené s realizací předem z objektivních důvodů nepředpokladatelných akcí organizací, které vyvíjejí své aktivity na území města Kroměříže.

Dotace může činit 70 % výdajů žadatele. Dofinancování si žadatel zabezpečí ze zdrojů mimo rozpočet města Kroměříže.

Žádosti je možno předkládat průběžně.

Rozdělování finančních prostředků

V současné době (červenec 2009) jsou finanční prostředky dle nového systému rozdělovány druhý rok, k rekapitulaci je tedy možno použít pouze výsledky z uzavřeného roku 2008. V tomto roce bylo v rámci podpořených žádostí vyčerpáno v rámci rozpočtu města Kroměříže 9 324 118 Kč.

Celkové členění finančních prostředků:

V roce 2008 byla k rozdělení určena částka 8 800 000 korun, která nezahrnovala částku pro dotace mimo řádné dotační tituly. Pro tyto dotace uvolňovala Rada města Kroměříže finanční prostředky ze zvláštní položky v rozpočtu. Pro tento dotační titul RMK současně zastává funkci komise pro schvalování žádostí vzhledem k nutnosti operativního řešení akutních problémů.

Přehled celkového členění prostředků je prezentován v následující tabulce:

Celková částka určená k rozdělení	8 800 000
I. výzva	
Akce a provoz	5 100 000
Dotace na dofinancování projektů z jiných zdrojů	3 100 000
II. výzva	
Akce do 10.000 Kč	100 000
Akce nad 10.000 Kč	400 000
III. výzva	
Akce do 10.000 Kč	100 000

V rámci první výzvy podaly organizace žádosti, jejichž celkový finanční objem více než dvojnásobně převyšoval možnosti dotačních titulů, a celkem byla rozdělena částka převyšující 8 milionů korun. Členění dotací se zohledněním jednotlivých témat je součástí následující tabulky.

I. výzva - 2008

Komise:	Požadovaná částka:	Schválená dotace:
Sportovní komise	6 110 227	4 028 790
Kulturní komise	2 303 760	340 200
Sociální komise	6 186 464	3 337 300
Komise pro mezinárod.vztahy	84 460	12 390

Komise pro zdravotnictví	1 924 875	280 800
K. pro výchovu a vzdělávání	176 221	25 830
Komise pro cestovní ruch	933 000	136 000
Komise pro životní prostředí	152 650	30 000
Komise pro zdravé město	97 000	8 000
Součty	17 968 657	8 199 310

Ve II. výzvě bylo na akce s celkovým rozpočtem nad 10 000 Kč rozděleno 400 000 Kč a na akce s celkovým rozpočtem do 10 000 Kč z vyčleněných 100 000 Kč bylo rozděleno 36 000 Kč a částka 64 000 Kč byla přesunuta do III. výzvy. Celkový přehled s rozčleněním dle tematických skupin je součástí následující tabulky:

II. výzva - 2008

Komise:	Požadovaná částka:	Schválená dotace
Sportovní komise	613 386	157 500
Kulturní komise	397 700	154 000
Sociální komise	60 000	20 000
Komise pro zdravotnictví	187 840	58 000
Komise pro partnerská města	7 500	5 500
Komise pro výchovu a vzděl.	159 300	41 000
Součty	1 425 726	436 000

Pro III. výzvu dotačního titulu na akce s celkovým rozpočtem do 10 000 Kč činila celková výše finančních prostředků 164 000 Kč. Ve III. výzvě byla rozdělena částka 100 000 Kč. Finanční prostředky ve výši 64 000 Kč nebyly rozděleny. Celkový přehled je součástí následující tabulky.

III. výzva - 2008

Komise:	Požadovaná částka:	Schválená dotace:
Sportovní komise	62 217	46 000
Kulturní komise	30 000	30 000
Komise pro zdravotnictví	37 000	24 000
Součty	129 217	100 000

Doplňující dotační tituly

Rozdělené finanční prostředky pro dotace na dofinancování projektů z jiných zdrojů a pro dotace mimo řádné dotační tituly posloužily organizacím, které potřebovaly naléhavě řešit své aktivity, které nebylo z časových důvodů možno zařadit k řádným výzvám dotačních titulů.

Současně řešily dofinancování projektů, na které si organizace zajistily finanční prostředky z jiných zdrojů. Přehled financování za rok 2008 je shrnut v následující tabulce:

Dofinancování projektů a mimořádné dotace - 2008

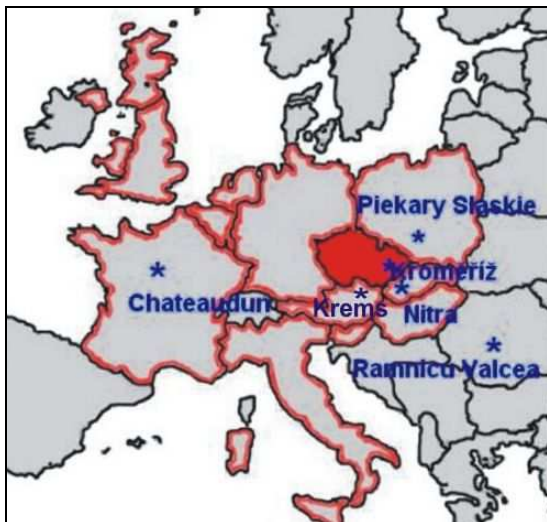
Dotace na dofinancování projektů z jiných zdrojů:		
Oblastní charita Kroměříž	Parní sterilizátor	20 000
TJ Těšnovice	Rekonstrukce tenisového kurtu	200 000
Dotace na mimořádné dotační tituly:		
Kuželkářský klub Kroměříž	Pohár mladých nadějí	7 140
Kuželkářský klub Kroměříž	Mezistátní utkání juniorů	35 000
Galerie Orlovna	Výstava ART MOBILE	35 000
SONS Praha	Koncert Stadlerova kvarteta	10 000
Leteckomodelářský klub	MS juniorů	5 050
Základní umělecká škola	Mezinárodní festival	40 000
HK Kroměříž	Nájem ledové plochy	85 000
TC Bajda	Oprava oplocení	70 000
TJ Slavia MBA	Pohár starosty města	10 000
TJ Slavia basketbal	Nájem tělocvičen	11 600
HK Kroměříž	Nájem ledové plochy	80 000
Celkem		608 790

Souhrn celkového čerpání finančních prostředků je pak součástí následující tabulky, která zachycuje rekapitulaci celkových výdajů rozpočtu města Kroměříže pro aktivity neziskového sektoru.

Rekapitulace finančních prostředků vyčleněných pro dotační tituly - 2008

	Rádné dotační tituly	Mimořádné dotační tituly a dofinancování
Celková částka k rozdělení	8 800 000	dle rozpočtu města Kroměříže
Rozděleno - smlouvy	8 735 310	608 790
Nerozděleno	64 690	0
Vráceno organizacemi	19 982	0
Čerpáno – vyúčtováno	8 715 328	608 790
Celková částka vyčerpaných dotací	9 324 118	

II.8.5. Zahraniční spolupráce



Orientační mapa partnerských měst

Kroměříž navázala partnerské vztahy s pěticí zahraničních měst v různých částech Evropy. Nejstarší a dlouhodobá spolupráce probíhá s francouzským městem Chateaudun. Zde v roce 2010 oslaví obě města již 40 let od uzavření partnerské smlouvy. Nejintenzivnější je pak kontakt se slovenskou Nitrou.

O tom, že je setkávání se zahraničními partnery vnímáno jako významná aktivita svědčí fakt, že město Kroměříž má pro tuto aktivitu zřízení zvláštní komisi Rady města Kroměříže. Komise pro partnerská města je pak hlavním iniciátorem a koordinátorem aktivit, na nichž se podílí město Kroměříž. Za podstatný znak dobré spolupráce je však nutné považovat rovněž fakt, že řada akcí probíhá bez přímého organizačního podílu kroměřížské radnice. V rámci dlouholetých

kontaktů byla navázána celá řada přímých vztahů například mezi základními či středními školami, mezi skupinami sportovců, mezi odborníky, které spojují společná témata, ale také mezi seniory. Kontakty s obyvateli tak daleko přesáhly úroveň oficiálních vztahů a přirozeně prorostly do běžného života města.

Důležitou roli při zvyšování vědomostí o partnerských městech hraje i Knihovna Kroměřížska, která je tradičním iniciátorem vědomostní a výtvarné soutěže „Klíč od partnerských měst“. Malí Kroměřížané, kteří se do soutěže zapojí, tak získají řadu informací o všech partnerských městech a současně i o Kroměříži – soutěž je totiž koncipována aktivně, děti sbírají informace v řadě institucí města. Malí výtvarníci pak malují například pohlednici z některého z měst.

Zástupci partnerských měst jsou pak pravidelně zváni na významné akce, které se ve městě konají, stalo se již tradicí, že se oficiální delegace, ale i větší výpravy složené se zástupců jednotlivých měst, účastní oslav zápisu kroměřížského zámku a zahrad na Listinu světového přírodního a kulturního dědictví UNESCO. S touto významnou akcí je pak často spojena i propagace některého z měst. V posledních letech nabývá v Kroměříži na významu oslava celokrajských dožíněk.

Odborníci jsou zváni na semináře a konference, tématická setkání pak řeší výměny zkušeností v konkrétních oborech.

Zástupci Kroměříže se naopak účastní akcí konaných v partnerských městech, Kroměřížané zde prezentují naši kulturu i tradice, rozšiřují si znalosti, získávají zkušenosti a navazují nové pracovní i osobní kontakty.

II.8.5.1 Francie – Chateaudun

Francouzský Chateaudun leží 130 kilometrů jihozápadně od Paříže. Město má asi 18 tisíc obyvatel, je východiskem do turisticky významné oblasti a lze v něm navštívit významné památky z 12. Století.

- *Vzdálenost dělicí partnerská města činí asi 1 400 km.*
- *Partnerská smlouva byla uzavřena v roce 1968.*

Spolupráce

Partnerství má nejdelší tradici a navzdory výrazné vzdálenosti udržují partneři čilé kontakty, které se neomezují pouze na formální setkání oficiálních delegací. Kontakty udržují například střední školy, v rámci společných setkání dochází k prezentaci kulturních aktivit obou měst, konají se společné sportovní aktivity.

V Chateaudunu například koncertoval pěvecký sbor Vyšší odborné školy pedagogické a sociální a Střední pedagogické školy v Kroměříži, zástupci města Kroměříže se účastnili setkání partnerských měst ve Francii a prezentovali tam naši kulturu, delegace z Francie zase naopak pravidelně navštěvuje Kroměříž v období oslav zápisu kroměřížských památek na „Seznam UNESCO“. Díky těmto kontaktům pak navázaly spolupráci gymnázia v obou městech, spolupracovaly dokonce základní školy a své dovednosti ve Francii prezentovali žáci kroměřížské Základní umělecké školy.




Zámek v Chateaudunu

II.8.5.2 Slovensko – Nitra

Nitra je krajským městem Nitranského kraje. Jedná se o významné centrum s asi 87 tisíci obyvateli.

Město má bohatou historii, kterou připomínají významné památky. V současnosti je sídlem vysokých škol, výzkumných ústavů a je veletržním městem.

Díky pravidelným kontaktům se obyvatelé Kroměříže seznamují s kulturou a životem v zemi sousedů, přičemž partnerství zdaleka neprobíhá jen na úrovni městských delegací, ale především v rovině veřejných aktivit a osobních setkání a přátelství. V kontaktu s Nitrou jsou zájmové organizace, senioři, podnikatelský sektor a díky snadné komunikaci i mateřské, základní a střední školy. Jedná se o



Nitranský hrad

nejživější partnerství, což je nepochybně ovlivněno příznivou vzdáleností obou měst i pouze mírnou jazykovou bariérou mezi českým a slovenským partnerem.

- *Vzdálenost dělící partnerská města činí asi 190 km.*
- *Partnerská smlouva byla uzavřena v roce 1972.*

Spolupráce

Ze skutečně cíle spolupráce jsou v této analýze uvedeny pouze některé příklady. Pravidelně se vždy v říjnu konají společné akce v rámci Měsíce česko – slovenské vzájemnosti, v obou městech vystavují výtvarníci, setkávají se studenti i senioři, společné projekty orientované na výměnu zkušeností a odstraňování jazykové bariéry u těch nejmenších realizují i mateřské školy obou měst. Kroměřížané zase Nitru pravidelně navštěvují v období oslav svátku Cyrila a Metoděje.

Vybráno z bohatého výčtu aktivit:

2008 – Účast oficiální delegace z Nitry v čele s primátorem J. Dvončem na oslavách 10. výročí zápisu kroměřížského zámku a zahrad na „Seznam UNESCO“.

2008 – Dny Nitry v Kroměříži. Kulturní a společenské aktivity – výstava fotografií nitranského výtvarníka Juraje Nováka, velká módní show.

2007 – Účast delegace z Nitry na oslavách zápisu památek na „Seznam UNESCO“ včetně výměny zkušeností v oblasti prevence úrazů. Umělci z Nitry pak připravili celodenní program pro veřejnost rozšířený o řemeslný jarmark.

2006 – Knihovna Kroměřížska zorganizovala soutěž Klíče od bran partnerských měst. Úspěšní absolventi soutěže navštívili Nitru.

II.8.5.3 Rumunsko – Ramnicu Valcea

Město se 125 tisíci obyvateli má nejen bohatě rozvitý průmysl, ale je současně sídlem s významnými historickými a architektonickými památkami. Je nositelem řady cen za pokroky v oblasti vodního a odpadového hospodářství, za čistotu ovzduší a přístup k informacím.

- *Vzdálenost dělící partnerská města činí asi 1 020 km.*
- *Partnerská smlouva byla uzavřena v roce 1969.*

Spolupráce

2009 – Návštěva oficiální delegace Kroměříže k výměně zkušeností v Rumunsku.



Fotografie z návštěvy Rumunského krále (2005)

2009 – Účast rumunské delegace na oslavách celokrajských dožíněk, setkání s Kroměřížany.

2005 – Kroměříž – Rumunský král Michal I. s rodinou se ve čtvrtek 5. května v Kroměříži účastnil oslav 60. výročí osvobození města a České republiky.

2005 – Dny rumunské kultury v Kroměříži konané v měsíci dubnu. Kulturní aktivity byly doplněny pracovním programem zástupců velvyslanectví a obou měst. Konala se výstava výtvarných děl rumunských umělců.

Kroměřížané se pravidelně účastní oslavy „Dne hymny“, který je pro rumunské partnery významnou událostí.

II.8.5.4 Rakousko – Krems an der Donau

Rakouský Krems má 26 tisíc obyvatel a nachází se ve spolkové zemi Dolní Rakousy. Je přístavním městem na Dunaji. Je rovněž univerzitním a turistickým centrem oblasti.

- *Vzdálenost dělíci partnerská města činí asi 210 km.*
- *Partnerská smlouva byla uzavřena v roce 1994.*

Spolupráce

Spolupráce s rakouským partnerem se velmi výrazně přesunula do méně formální roviny vzájemných kontaktů institucí a občanů jednotlivých měst. Za velmi přínosnou je považována spolupráce středních škol, kde kromě výměny zkušeností získají studenti možnost kontaktu s němčinou v praxi. Tímto způsobem spolupracují například Základní umělecká škola v Kroměříži a hudební škola v Kremsu, Gymnázium Kroměříž a gymnázium BORG či Arcibiskupské gymnázium a BRG Krems.

Vybráno ze společných akcí:

2009 – Účast oficiální delegace z Kremsu na oslavě celokrajských dožíněk.

2008 – Realizace výstavy „Corpus Christi“ v Kremsu – společný projekt AG Kroměříž a BRG Krems.

2006 – Přátelské mezistátní utkání kuželkářů.

II.8.5.5 Polsko – Piekary Śląskie



Kostel Vzkříšení Páně

Polské Piekary Śląskie leží v blízkosti Katovic a mají 65 tisíc obyvatel. Lokalita je tradiční oblastí pro hornictví, v současné době se zde rozvíjejí nové firmy, které pomáhají oblasti překlenout útlum důlní činnosti. Díky bazilice Matky boží se jedná o druhé nejznámější poutní místo v Polsku.

- *Vzdálenost dělící partnerská města činí asi 230 km.*
- *Partnerská smlouva byla uzavřena v roce 2002.*

Spolupráce

V rámci poměrně mladého partnerství probíhají čilé kontakty podpořené poměrně příznivou vzdáleností mezi oběma městy. Polsko představilo tradice svého regionu a přiblížilo tak svou zemi Kroměřížanům, ve městě rovněž stoupá počet polských návštěvníků i mimo společně plánované akce.

Výběr z akcí:

2009 – Návštěva z Polska v rámci celokrajských dožíněk.

2008 – Koncert Moravských Madrigalistů (pěvecký sbor) v Polsku.

2008 – Účast volejbalistů AG Kroměříž na mezinárodním turnaji ve městě Piekary Śląskie.

2006 – Dny polského města Piekary Śląskie v Kroměříži – představení polské kultury a polské kuchyně. Akce se zúčastnilo asi pět set polských návštěvníků.

II.9. Souhrnná SWOT analýza města Kroměříže

Silné stránky	Slabé stránky
<ul style="list-style-type: none"> + Historické město s množstvím kulturních památek (zahrady a zámek UNESCO) + Dlouhodobě nízká úroveň kriminality + Široká škála škol + Rozvinuté sociální služby + Oddělení průmyslové zóny od obytné části města + Dobrá dopravní dostupnost + Dobré životní prostředí + Fungující systém třídění odpadu + Dostatek sportovišť + Zlepšující se bezbariérovost ulic, chodníků a přechodů pro chodce 	<ul style="list-style-type: none"> - Stárnutí sídlišť (obyvatel i budov) - Setrvávání sociálně nepřizpůsobivých občanů v prostorách sídlišť a veřejných prostranství - Nedostatek parkovacích ploch - Nedostatek cyklostezek a komunikací pro pěší - Nedostatek relaxačních zón (parky, volně přístupná hřiště), koncentrace zeleně v centru města - Nedostatečná infrastruktura pro volný čas dětí a mládeže - Nedostatečná infrastruktura pro rozvoj cestovního ruchu a absence velkých kulturních akcí - Vysoký podíl starší populace - Vysoká nezaměstnanost občanů do 20 a nad 50 let - Jediný most přes řeku Moravu - Nevyhovující kino, plavecký bazén, zimní stadion
Příležitosti	Hrozby
<ul style="list-style-type: none"> ? Příslušnost k regionu Zlín - Olomouc ? Rozvoj bydlení v okrajových částech města ? Rozvoj říční dopravy – Bařův kanál ? Finance ze strukturálních fondů EU ? Revitalizace bývalých vojenských objektů ve městě ? Město jako sídlo vysokých škol ? Rozšíření ubytovacích kapacit ? Průmyslová zóna Holešov - nové pracovní příležitosti v blízkosti města 	<ul style="list-style-type: none"> ! Ekonomická krize ! Neúspěch v čerpání dotací z EU ! Povodeň ! Přesun podniků průmyslové výroby jinam ! Odliv mladé populace za lepšími pracovními příležitostmi ! Stárnutí infrastruktury ve městě

II.10. SWOT analýzy prioritních oblastí rozvoje města

II.10.1. Rozvoj města

Silné stránky	Slabé stránky
<ul style="list-style-type: none"> + Historické město s množstvím kulturních památek (zahady a zámek UNESCO) + Oddělení průmyslové zóny od obytné části města + Dobrá dopravní dostupnost + Dobré životní prostředí + Fungující systém třídění odpadu + Zlepšující se bezbariérovost ulic, chodníků a přechodů pro chodce + Poloha města + Rozšiřující se síť cyklostezek + Kvalitní bytový fond + Přirozené i administrativní centrum regionu + Větší počet malých a středních podnikatelů + Dostatečné možnosti ke vzdělávání a vzdělané obyvatelstvo + Příjemné místo k životu – upravené, dobře vybavené, ... + Tradiční zemědělská oblast + Město služeb bez rozvoje průmyslové zóny (klidné město) + Existence průmyslových areálů 	<ul style="list-style-type: none"> - Stárnutí obyvatel - Nedostatek parkovacích ploch - Jediný most přes Moravu - Nedostatek relaxačních zón - Vysoká nezaměstnanost - Nevyhovující úroveň občanské vybavenosti (kino, bazén, zimní stadión) - Špatná průjezdnost městem - Nevhodné urbanistické řešení některých sídlišť - Část území města leží v záplavové oblasti - Chybějící významný zaměstnavatel - Nízké průměrné mzdy a nízká koupěschopnost obyvatel - Nedostatečný zájem významných investorů – nedořešenost průmyslové zóny - Zhoršující se stav komunikací na území města - Nedostatečné řešení problematiky odpadů (staré skládky, chybí kompostárna,...) - Nedostatečné finanční prostředky na obnovu památek - Chybí jihovýchodní obchvat - Nedostatek rozvojových ploch (orná půda) - Neochota podnikatelů investovat do turistického ruchu a těžit z toho - Nedostatek ubytovacích kapacit - Krátká turistická sezóna zámku - Periferní poloha města Kroměříž v rámci ČR - Nedostatek doprovodného programu zámku - Nedostatečné zázemí pro udržení turistů na delší pobyt (přes noc) – nejde jen o ubytování

	- Kroměříž nemá zdroj pitné vody (pítka) pro návštěvníky i občany
Příležitosti	Hrozby
<ul style="list-style-type: none"> ? Umístění v centru Střední Moravy ? Rozvoj bydlení v okrajových částech města ? Rozvoj říční dopravy – Bařův kanál ? Město jako sídlo vysokých škol ? Finance ze strukturálních fondů EU ? Průmyslová zóna Holešov – nová pracovní místa v blízkosti města ? Lepší dopravní dostupnost po napojení na dálnici ? Spolupráce podnikatelů s veřejným sektorem ? Optimalizace systému veřejné dopravy v rámci Zlínského kraje ? Rozvoj sítě cyklostezek ? Vytipovat přípravu průmyslové zóny a investičně ji připravit městem ? Existence letiště ? Nízké průměrné mzdy ? Využitelnost stávajících průmyslových areálů 	<ul style="list-style-type: none"> ! Ekonomická krize ! Neúspěch v čerpání dotací z EU ! Povodeň ! Přesun podniků průmyslové výroby jinam ! Odliv mladé populace za lepšími pracovními příležitostmi ! Stárnutí infrastruktury ve městě ! Nezájem veřejnosti o dění ve městě ! Průplav Labe – Dunaj – Odra ! Rozvoj průmyslové zóny ! Zánik současných podniků průmyslové výroby ! Příliv obyvatel v souvislosti s průmyslovou zónou v Holešově ! Nedostatek malometrážních startovacích bytů

II.10.2. Vzdelávání a volnočasové aktivity

Silné stránky	Slabé stránky
<ul style="list-style-type: none"> + Velké množství škol všech typů včetně škol s nadregionálním významem + Dostatek sportovišť + Kvalitně fungující knihovna a její pobočky + Pravidelné regionální a nadregionální vzdělávací a sportovní akce + Aktivní činnost neziskových organizací + Sídlo Justiční akademie – celorepublikový význam + Široké možnosti využití + Kvalitní klubová sportovní základna + Fungující Středisko volného času Šipka + Vzdělávací aktivity pro seniory (Akademie 3. věku a Univerzita pro seniory) + Celoživotní učení + Soukromé vzdělávací subjekty + Školní kluby 	<ul style="list-style-type: none"> - Nedostatečná infrastruktura pro volný čas mládeže - klubové zařízení pro mládež - Nedostatek relaxačních zón - Zastarávání sportovišť - Nedostatečná práce s mládeží – růst sociálně nežádoucích aktivit - Nedostatek finančních prostředků na opravu infrastruktury pro volný čas - Odliv sponzorů působením ekonomické krize - Nedostatečné využívání vícezdrojového financování neziskových organizací - Nedostatečné IT vybavení škol - Absence jeslí
Příležitosti	Hrozby
<ul style="list-style-type: none"> ? Návaznost vzdělávacích programů středních škol na požadavky trhu práce ? Spolupráce se středními školami ovlivní trávení volného času ? Finanční prostředky ze strukturálních fondů EU ? Příliv vysokoškolských studentů ? Rozvíjení partnerství vzdělávacích institucí a státní správy, neziskových organizací ? Rozšíření infrastruktury pro volnočasové aktivity o trendové možnosti trávení volného času ? Využití stávajících prostor vzdělávacích institucí ? Vytvoření portálu s nabídkou volnočasových aktivit ve městě pro děti a mládež ? Podpora rekvalifikačních programů pro nezaměstnané v součinnosti s úřadem práce ? Podpora vytvoření zařízení pro péči o děti od 2 let 	<ul style="list-style-type: none"> ! Ohrožení dětí a mládeže sociálním vyloučením v důsledku nedostatečné volnočasové infrastruktury ! Zvyšování počtu osob závislých na návykových látkách ! Nestabilita hospodářské situace – nedostatek finančních prostředků ! Nárůst pasivního konzumu zejména u mládeže ! Nedostatek kvalifikovaných pedagogů ! Odliv absolventů škol za prací do jiných regionů

II.10.3. Kultura a cestovní ruch

Silné stránky	Slabé stránky
<ul style="list-style-type: none"> + Historické město s množstvím kulturních památek (UNESCO) + Velké množství atraktivních turistických cílů v okolí města + Nabídka kulturních akcí pro střední a starší generaci + Významné sakrální památky => církevní cestovní ruch + Značné množství pořadatelů akcí v kultuře a cestovním ruchu + Napojení na Moravskou cyklotrasu, síť regionálních cyklotras + Nízká kriminalita + Vnímání Kroměříže jako města památek, klidu, kultury, .. + Tradice hudebních festivalů + Zahájení budování komplexního infosystému + Využívání atraktivních exteriérů k sezónním akcím + Vnímání Kroměříže jako města kultury a klidu 	<ul style="list-style-type: none"> - Nedostatek finančních prostředků na údržbu památek - Nedostatečné návštěvnické zázemí u památek (WC) - Nedostatečná provázanost památek, dalších atraktivit a služeb - Chybí nabídka aktivit pro mladší generaci (teenagery, pro další cílové skupiny) - Nedostatek ubytovacích kapacit pro početnější skupiny - Nedostatek vhodných informačních materiálů v jednotném stylu a jazykových mutacích - Chybí městské infocentrum - Chybí turistická ubytovna (levné ubytování) cyklokemp, ubytovny - Nedostatečná spolupráce podnikatelů a veřejného sektoru (zajištění akcí => doplňkové služby) - Nedostatečná koordinace kalendáře kulturních akcí - Nedostatečná možnost pro využití prostor v Domě kultury - Chybí sál pro celoroční hudební aktivity - Špatná spolupráce organizací - Sezónnost hlavních atraktivit - Jednostranné zaměření - Chybí úschovna kol v centru - Nedostatek kvalitních služeb (stravování) - Jednostranné zaměření na kulturu (absence folkloru) - Nedostatek parkovacích míst
Příležitosti	Hrozby
<ul style="list-style-type: none"> ? Dostavba dálnice – zlepšení dopravní obslužnosti ? Prodloužení splavnosti řeky Moravy – zdymadlo v Bělově ? Využití potenciálu zahrad a zámku (podpora z prostředků strukturálních 	<ul style="list-style-type: none"> ! Nekoncepční a neorganizované řízení cestovního ruchu ! Nezískání finančních prostředků ze strukturách fondů EU ! Neochota akceptovat cestovní ruch jako jeden z pilířů ekonomiky města

<p>fondů EU)</p> <ul style="list-style-type: none"> ? Rozšíření ubytovacích kapacit ? Rostoucí zájem o domácí cestovní ruch ? Rostoucí zájem o zdravý životní styl a aktivní trávení volného času (cykloturistika) ? Využití potenciálu školních poznávacích zájezdů ? Propojení atraktivit regionu – společné produkty ? Využití potenciálů cestovního ruchu – senioři a zdravotně postižení ? Regionální spolupráce ? Spolupráce partnerských měst ? Vytvořit cyklistický okruh městem s půjčovnou kol 	<ul style="list-style-type: none"> ! Rostoucí konkurence destinací s komplexním marketingem ! Snížení počtu návštěvníků vlivem hospodářské krize ! Neochota komunity akceptovat zvýšení cestovního ruchu ve městě v letní sezóně ! Nejistota organizačního a finančního zajištění festivalů
---	---

II.10.4. Zdravotní a sociální služby

Silné stránky	Slabé stránky
<ul style="list-style-type: none"> + Historické město s množstvím kulturních památek (UNESCO) + Velké množství atraktivních turistických cílů v okolí města + Nabídka kulturních akcí pro střední a starší generaci + Významné sakrální památky => církevní cestovní ruch + Značné množství pořadatelů akcí v kultuře a cestovním ruchu + Napojení na Moravskou cyklotrasu, síť regionálních cyklotras + Nízká kriminalita + Vnímání Kroměříže jako města památek, klidu, kultury, .. + Tradice hudebních festivalů + Zahájení budování komplexního infosystému + Využívání atraktivních exteriérů k sezónním akcím + Vnímání Kroměříže jako města kultury a klidu 	<ul style="list-style-type: none"> - Nedostatek finančních prostředků na údržbu památek - Nedostatečné návštěvnické zázemí u památek (WC) - Nedostatečná provázanost památek, dalších atraktivit a služeb - Chybí nabídka aktivit pro mladší generaci (teenagery, pro další cílové skupiny) - Nedostatek ubytovacích kapacit pro početnější skupiny - Nedostatek vhodných informačních materiálů v jednotném stylu a jazykových mutacích - Chybí městské infocentrum - Chybí turistická ubytovna (levné ubytování) cyklokemp, ubytovny - Nedostatečná spolupráce podnikatelů a veřejného sektoru (zajištění akcí => doplňkové služby) - Nedostatečná koordinace kalendáře kulturních akcí - Nedostatečná možnost pro využití prostor v Domě kultury - Chybí sál pro celoroční hudební aktivity - Špatná spolupráce organizací - Sezónnost hlavních atraktivit - Jednostranné zaměření - Chybí úschovna kol v centru - Nedostatek kvalitních služeb (stravování) - Jednostranné zaměření na kulturu (absence folkloru) - Nedostatek parkovacích míst
Příležitosti	Hrozby
<ul style="list-style-type: none"> ? Dostavba dálnice – zlepšení dopravní obslužnosti ? Prodloužení splavnosti řeky Moravy – zdymadlo v Bělově ? Využití potenciálu zahrad a zámku (podpora z prostředků strukturálních fondů EU) ? Rozšíření ubytovacích kapacit 	<ul style="list-style-type: none"> ! Nekoncepční a neorganizované řízení cestovního ruchu ! Nezískání finančních prostředků ze strukturách fondů EU ! Neochota akceptovat cestovní ruch jako jeden z pilířů ekonomiky města ! Rostoucí konkurence destinací s komplexním marketingem

<ul style="list-style-type: none">? Rostoucí zájem o domácí cestovní ruch? Rostoucí zájem o zdravý životní styl a aktivní trávení volného času (cykloturistika)? Využití potenciálu školních poznávacích zájezdů? Propojení atraktivit regionu – společné produkty? Využití potenciálů cestovního ruchu – senioři a zdravotně postižení? Regionální spolupráce? Spolupráce partnerských měst? Vytvořit cyklistický okruh městem s půjčovnou kol	<ul style="list-style-type: none">! Snížení počtu návštěvníků vlivem hospodářské krize! Neochota komunity akceptovat zvýšení cestovního ruchu ve městě v letní sezóně! Nejistota organizačního a finančního zajištění festivalů
--	---

II. Návrhová část

II.11. Strategická vize rozvoje města Kroměříže do roku 2020

Návrhová část tohoto dokumentu byla sestavena v úzké součinnosti jednotlivých pracovních skupin, řídicí skupiny a odborných pracovníků. Základní jednání pracovních skupin byla doplněna užšími konzultacemi vedení města a expertních skupin tak, aby došlo k efektivní a smysluplné přípravě jednotlivých částí strategie a zařazení aktivit nejen v souladu s jednotlivými opatřeními a potřebami města, ale rovněž tak, aby se jednalo o životaschopné a realizovatelné projekty.

Aktualizace návrhové části probíhala v období červen 2009 – únor 2010, kdy proběhlo závěrečné jednání pracovních skupin a byla dopracována strukturovaná podoba aktualizace návrhové části ve finální podobě tak, aby mohla být předložena k závěrečnému projednání komisím Rady města Kroměříže a dále Radě města Kroměříže a Zastupitelstvu města Kroměříže k připomínkování a následnému schválení.

II.11.1. Strategická vize rozvoje města

Strategická vize rozvoje města Kroměříže do roku 2020 je základní strategickou orientací aktivit města deklarující:

- kam chce město realizací rozvojové strategie do roku 2020 dospět,
- jaký strategický cíl si pro svůj rozvoj stanovuje,
- jaké jsou základní principy naplňování vize – mise,
- co jsou opěrné pilíře – klíčové priority jeho dlouhodobě udržitelného rozvoje (problémové okruhy resp. kritické oblasti strategie, na které musí být soustředěna hlavní pozornost).

Strategická vize je politickým konsenzem (všeobecnou dohodou) a souhrnným strategickým pohledem na další rozvoj města Kroměříže, který vychází z dříve schválených strategických materiálů města Kroměříže a určujícím základní rámec a cíle jeho rozvoje do roku 2020.

Kroměříž bude:

- městem nabízejícím plnohodnotný, trvale udržitelný, zdravý, bezpečný a kvalitní život vycházející z podmínek a tradic města,
- městem nabízejícím návštěvníkům široké možnosti turistiky založené na využívání historických památek i nově budovaných objektů,
- městem vytvářejícím podmínky pro podnikání s využitím potenciálu místních lidských zdrojů a kapacit.

II.11.2. Strategický cíl rozvoje města

Pro naplnění strategické vize svého rozvoje do roku 2020 chce město Kroměříž:

Zajistit rozvoj města Kroměříže jako města, které bude dále posilovat a rozvíjet svou pozici v rámci národního i mezinárodního cestovního ruchu a poskytne vysoký standard služeb svým občanům i návštěvníkům. A to díky rozvoji všech složek určující kvalitu života - v oblasti sociálního prostředí, podnikání, vzdělávání, infrastruktury a životního prostředí.

II.11.3. Mise – základní principy naplňování vize

Město Kroměříž při naplňování vize rozvoje města do roku 2020:

- respektuje princip partnerství a spolupráce – spolupracuje a komunikuje s veřejností, podnikatelským sektorem a neziskovými organizacemi ve městě; spolupracuje a komunikuje s partnery v regionu – obcemi, městy, Zlínským krajem i s centrálními orgány státní správy ČR a partnery v zahraničí;
- podporuje ty činnosti, které směřují k naplnění stanovené vize;
- respektuje potřebu informovanosti a osvěty veřejnosti a aktivizace občanů pro naplňování stanovené vize rozvoje města;
- hodnotí dopady svých rozhodnutí, činů a záměrů v dlouhodobém měřítku, nepodléhá jednostranným tlakům, respektuje provázanost jednotlivých oblastí života a stanovené cíle;
- využívá komparativních výhod města a uvážlivě pracuje se všemi zdroji – lidskými, finančními, historickými, kulturními, přírodními, územními, technickými a dalšími;
- dbá na péči o kulturní památky a na kvalitu života ve městě;
- respektuje metody moderního strategického řízení – monitoruje a vyhodnocuje procesy dosahování stanovených cílů a v případě potřeby aktualizuje strategii a další dokumenty při dodržení sledování stanovené vize.

II.11.4. Prioritní oblasti rozvoje a klíčové oblasti rozvoje

K naplnění vize rozvoje města Kroměříže byly stanoveny prioritní oblasti, kterými se dále zabývaly příslušné pracovní skupiny v návrhové části strategického plánu. Prioritní oblasti byly stanoveny takto:

Prioritní oblast R:	Rozvoj města
Prioritní oblast V:	Vzdělávání a volnočasové aktivity
Prioritní oblast K:	Kultura a cestovní ruch
Prioritní oblast Z:	Zdravotní a sociální služby

Při zahájení aktualizace bylo nutno doplnit materiál o tzv. „klíčové faktory“, tedy témata, která v jednotlivých oblastech zásadním způsobem (ať pozitivním či negativním) ovlivňují základní charakteristiku města a život v něm. Proto byly v úvodních etapách jednání pracovních skupin pro jednotlivé definované prioritní oblasti stanoveny následující klíčové faktory a došlo ke shodě, že pro město Kroměříž platí následující charakteristiky:

Prioritní oblast rozvoje	Klíčové faktory (oblasti)
I. Rozvoj města	<ol style="list-style-type: none"> 1. Historické město a množství kulturních památek (zahrady a zámek UNESCO) 2. Neochota podnikatelů investovat do turistického ruchu a těžit z toho 3. Část města leží v záplavové oblasti 4. Nedostatečné zázemí pro udržení turistů ve městě Kroměříž 5. Chybí jihovýchodní obchvat Kroměříže 6. Nevyhovující úroveň občanské vybavenosti 7. Fungující systém třídění odpadu
II. Vzdelávání a volnočasové aktivity	<ol style="list-style-type: none"> 1. Nedostačující podíl vícezdrojového financování na vzdělávacích a volnočasových aktivitách ve městě 2. Podpora infrastruktury pro aktivního trávení volného času dětí a mládeže – řízené i neřízené 3. Podpora škol, školských zařízení a dalších vzdělávacích institucí na optimální úrovni, zabezpečit celoživotní učení pro každého 4. Nedostatečná nabídka péče o děti do dvou let 5. Odliv absolventů škol za prací do jiných regionů ve spolupráci s dalšími organizacemi
III. Kultura a cestovní ruch	<ol style="list-style-type: none"> 1. Historické město s množstvím kulturních památek (UNESCO) 2. Rostoucí zájem o cestovní ruch a aktivní trávení volného času 3. Nedostatek kvalitních služeb 4. Neochota akceptovat cestovní ruch a z toho vyplývající nekoncepční a neorganizované řízení cestovního ruchu 5. Neochota komunity akceptovat zvýšení cestovního ruchu ve městě v letní sezoně
IV. Zdravotní a sociální služby	<ol style="list-style-type: none"> 1. Rozvinuté sociální služby 2. Nestabilní systém financování poskytovatelů sociálních a zdravotních služeb 3. Zneužívání výhod sociálního systému 4. Nedostatečné vyhodnocování efektivity sociálních služeb 5. Utlumování dotací

II.12. Prioritní oblasti Strategického plánu města Kroměříže

Definice prioritních oblastí byla připravena na základě původního strategického dokumentu, který je aktualizován. Jako podpůrné materiály byly využity další koncepce, studie a strategie, které město Kroměříž zpracovalo a využívá tak, aby aktualizace zohlednila všechny podklady a byla s nimi v souladu.

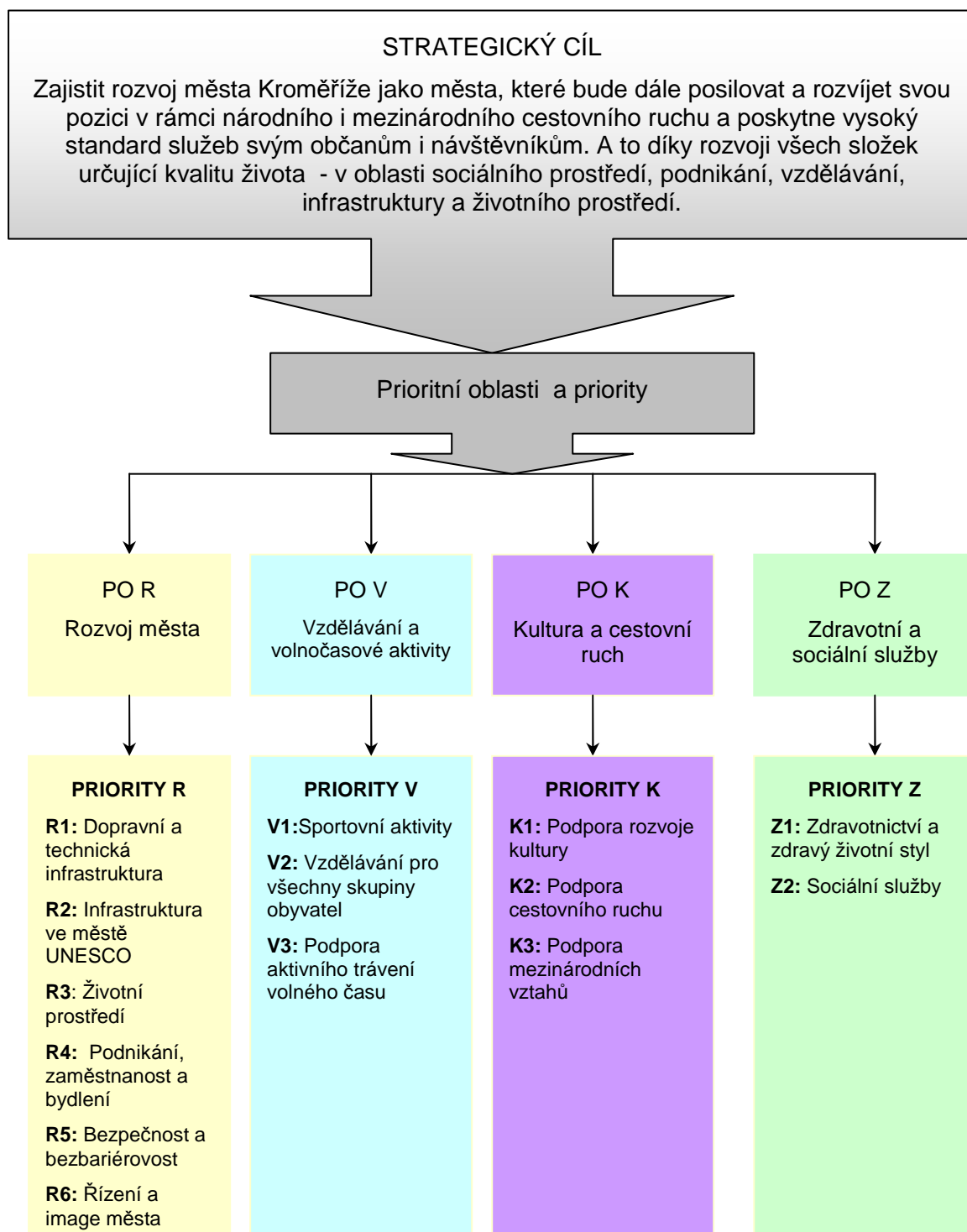
Vzhledem k potřebám a charakteristickým rysům řízení a rozvoje města Kroměříže došlo ke sloučení prioritních os, které jsou převážně věnovány zásadním investičním aktivitám do jediné společné prioritní osy „Rozvoj“. Oproti tomu došlo vzhledem k vývoji, který od roku 2004 (kdy byla zpracována původní verze Strategického plánu) nastal v oblasti řízení města, legislativy i změnami v oblasti vícezdrojového financování, k přesnější formulaci členění ostatních prioritních oblastí dle témat jejich zaměření a původní prioritní osa 3 Rozvoj lidských zdrojů je rozčleněna do tří samostatných os zaměřených na vzdělání a volnočasové aktivity, kulturu a cestovní ruch a dále na zdravotní a sociální služby.

Celá tematika je s ohledem na přehlednost a snadnou orientaci zpracována v grafech a tabulkách, přičemž v rámci všech prioritních os platí, že:

- jednotlivé priority jsou si navzájem rovnocenné a mají stejnou váhu, v případech, kdy jsou seřazeny do jednotlivých sloupců, je tak činěno s ohledem na přehlednost grafického ztvárnění,
- jednotlivá opatření, která spadají k příslušným prioritám, jsou si navzájem rovnocenná a mají stejnou váhu. V případě zařazení do sloupců je tak konáno v zájmu přehlednosti výsledného materiálu,
- opatření, která propojují dvě prioritní osy, jsou graficky odlišena prolínáním barev, které odpovídají příslušným osám,
- jednotlivé příklady možných aktivit, které náleží k příslušným opatřením a jsou zařazeny v systému tabulek, mají stejnou prioritu a váhu, jejich řazení do svisle orientovaného seznamu pouze umožňuje přehlednou orientaci ve výsledném dokumentu.

Je rovněž nutno konstatovat, že tento koncepční materiál je vnímán jako základní strategie města, která bude rozvíjena krátkodobými plány a koncepcemi, které budou řešit přesnou definici jednotlivých oblastí v návaznosti na časový harmonogram, možnosti rozpočtu města Kroměříže a případné čerpání dotací ze zdrojů mimo tento městský rozpočet.

Strategický plán se tak stane základním pracovním materiálem pro práci vedení města, ale i partnerů a spolupracovníků, a vodítkem pro rovnoměrný rozvoj směřující k naplnění strategického cíle a vize, která je definována tímto materiálem.



II.12.1. Rozvoj města

Prioritní osa Rozvoj města je nejdůležitější oblastí a lze konstatovat, že v sobě zahrnuje řadu dílčích témat, které však byly z důvodu efektivní práce se strategickým plánem zahrnuty pod společnou osu a rozčleněny prostřednictvím jednotlivých opatření. Toto členění nic nemění na faktu, že každé z opatření v sobě zahrnuje velmi významné aktivity, akce realizačně, organizačně i finančně náročné, s významným dopadem na celou komunitu. V prvních pěti opatřeních jsou zahrnuty aktivity, které jsou bez výjimky investičního charakteru. Šesté opatření pak v sobě kombinuje investiční a neinvestiční akce.

Doprava

Priorita Doprava se zaměřuje několika směry. Zabývá se celkovým řešením dopravy ve městě s důrazem na její zklidnění, kde je za problematický považován zejména intenzivní provoz v centru města, který je ovlivněn jednak faktem, že na okraji města v současné době končí dálnice D1, jednak samotným infrastrukturním řešením, kdy je pro překonání řeky Moravy k dispozici (nepočítáme-li dálniční most) v rámci celého města pouze jeden most a na jihovýchodní straně zcela chybí obchvat, který by odlehčil dopravě v centru. Je rovněž nutno řešit celkovou koncepci dopravy a tím zajistit její rovnoměrnou podporu a rozvoj.

Velkým problémem je rovněž řešení dopravy v klidu, a to nejen v samotném historickém centru města, ale zejména na sídlištích, kde se obyvatelé potýkají s výrazným nedostatkem parkovacích míst. Tuto tematiku je rovněž vhodné řešit koncepčně, s podporou kvalifikovaných odborníků. Na obě výše popsána témata úzce navazuje potřeba mít dostupnou a kvalitní MHD, kterou budou moci občané i návštěvníci využívat a nahradit tak alespoň částečně užívání automobilů při pohybu po městě. Rovněž je nutno se dlouhodobě zabývat podporou bezmotorové dopravy, budování vhodné infrastruktury a péči o bezpečnost cyklistů či např. bruslařů.

V Kroměříži nelze zapomínat ani na vodní a leteckou dopravu. Ačkoliv se jedná z hlediska priority o spíše okrajovější aktivitu, její význam pro rozvoj města a jeho dostupnost je neoddiskutovatelný. Kroměřížané napjatě očekávají realizaci plavební komory, která lodím umožní překonat jez v Bělově a zajistit tak splavnost Bařova kanálu pro výletní i dopravní lodě až do Kroměříže. I tak je nutno budovat infrastrukturu (přístaviště a související služby). Rovněž je nutná podpora leteckého provozu. Místní letiště má ambici stát se veřejným vnitrostátním letišťem vhodným pro přistávání a starty menších letadel (pro 6 – 8 osob).

Součástí priority je rovněž řešení kvalitních inženýrských sítí s důrazem na řešení kanalizace a čištění odpadních vod.

Infrastruktura ve městě UNESCO

Je zaměřena směrem k intenzivní podpoře památek, které činí město Kroměříž jedinečným, tedy Arcibiskupského zámku a zahrad. Vzhledem k faktu, že v rámci spolupráce je nutno koordinovat činnosti celé řady partnerů (Národní památkový ústav, Arcidiecézní muzeum Olomouc, město Kroměříž atd.) je nutná intenzivní a dlouhodobá spolupráce tak, aby byly památky i nadále klíčovou (zajímavou a „žijící“) atraktivitou města.

Kroměříž není jen městem památek UNESCO. Je nutná péče rovněž o ostatní historické památky s důrazem na městskou památkovou rezervaci, která je jedinou v celém Zlínském kraji.

Péči je rovněž nutno věnovat ostatním částem města, zde se strategický plán zaměřuje na postupnou revitalizaci veřejných prostranství s důrazem na parky, náměstí a prostranství u významných objektů.

Životní prostředí

Životní prostředí se v rámci strategického plánu zabývá zelení ve městě, řešením problematiky odpadového hospodářství, kde se za palčivý a dlouhodobý problém považuje např. řešení problematiky kompostování tak, aby byla kompostárna umístěna na vhodném místě a v přiměřené vzdálenosti, stejně jako rekultivací skládky a dalšími tématy.

Vzhledem k faktu, že část Kroměříže je v tzv. záplavové zóně, je nutno se rovněž věnovat protipovodňovým opatřením, ať již návrhem celkového koncepčního řešení ochrany města, tak dílčími investicemi, které tuto koncepci postupně naplní.

Nelze opomenout ani výchovu k šetrnému přístupu k životnímu prostředí a postupné snižování energetických ztrát (nejen) ve veřejných budovách.

Podnikání, zaměstnanost a bydlení

V rámci této tematiky se strategický plán zabývá zejména problematikou řešení průmyslové zóny, která je umístěna v oblasti ulice Jožky Silného, dále revitalizací prostor na sídlištích a vytvářením podmínek pro podporu bydlení (inženýrské sítě v určených lokalitách). Rovněž je nutno zabývat se využitím kroměřížských brownfields, ujasněním jejich současného stavu a předpokládaným využitím v příštích letech.

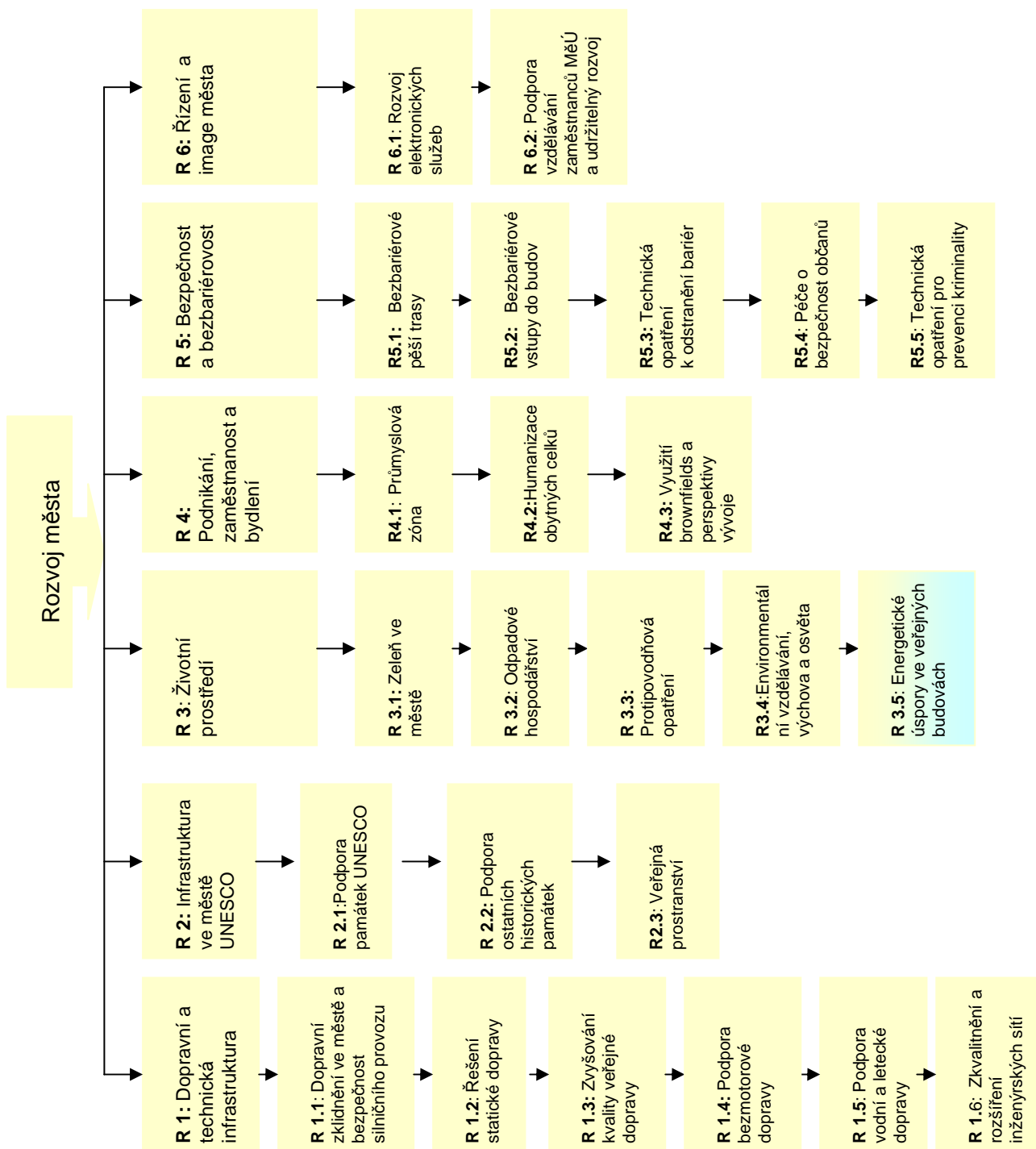
Bezpečnost a bezbariérovost

Vzhledem k tomu, že Kroměříž má dlouhodobou ambici být „městem pro všechny“, tj. městem příjemným pro život všem jeho obyvatelům včetně těch, kteří žijí s fyzickým či smyslovým omezením, nezapomíná strategický plán ani na tuto tematiku. Je nutno věnovat se dobudování sítě bezbariérových pěších tras ve městě i místních částech, řešit bezbariérové přístupy do veřejných budov, věnovat se zajištění orientačních systémů pro nevidomé i neslyšící (nedoslýchavé). V rámci podpory bezpečnosti pak budou řešeny akce zaměřené zejména na seniory, děti a mládež. Rovněž je nutno postupně zkvalitnit technická opatření, která mají v oblasti páchání nežádoucích jevů preventivní funkce.

Řízení a image města

Toto opatření se zabývá postupným zkvalitňováním práce městského úřadu a podporou vedení města, ať už se jedná o intenzivní zavádění výpočetní techniky a práci s daty, nebo o zvyšování kvalifikace či koncepční řízení a samotné strategické plánování.

Rozvoj města – schéma a tabulková část



Prioritní oblast R: Rozvoj města		
Priorita	Opatření	Příklady možných aktivit
Priorita R1: Dopravní a technická infrastruktura	R 1.1: Dopravní zklidnění ve městě a bezpečnost silničního provozu	<ul style="list-style-type: none"> Jihovýchodní obchvat Kroměříže s přemostěním Moravy Řešení dopravy v jihovýchodní části v návaznosti na jihovýchodní obchvat Řešení kruhové křižovatky – ulice Tovačovského a Spáčilova Rekonstrukce komunikací ve vybraných částech města Rekonstrukce průtahu Kotojedy a řešení křižovatky v Kotojedech kruhovým objezdem Zpracovat generální dopravní plán města Kroměříže
	R 1.2: Řešení statické dopravy	<ul style="list-style-type: none"> Studie dopravy se zaměřením na dopravu v klidu Vybudování parkoviště za Zacharkou na sídlišti Zachar Řešení parkování v Albertově ulici
	R 1.3: Zvyšování kvality veřejné dopravy	<ul style="list-style-type: none"> Rekonstrukce autobusových zastávek Revize provozu MHD se zaměřením na obslužnost rozvíjejících se částí města
	R 1.4: Podpora bezmotorové dopravy	<ul style="list-style-type: none"> Podpora budování cyklotras a cyklostezek ve městě Kroměříži Podpora budování cyklotras a cyklostezek propojující město Kroměříž s místními částmi a okolními obcemi Návrh řešení systému „městských kol“ (půjčovny) pro návštěvníky města Podpora alternativní dopravy
	R 1.5: Podpora vodní a letecké dopravy	<ul style="list-style-type: none"> Vybudování vysokovodního stání, obratiště a přístaviště na řece Moravě Podpora rozvoje infrastruktury letiště a změna statutu na veřejné vnitrostátní
	R 1.6: Zkvalitnění a rozšíření inženýrských sítí	<ul style="list-style-type: none"> Vybudování kanalizace na ul. J. Silného Vybudování kanalizace na ul. Chropovýšská Vybudování čistírny ve Zlámance Řešení čištění odpadních vod v Drahlově Napojení Těšnovic a Trávnických zahrádek na čistírnu v Kroměříži Dešťová kanalizace v Kotojedech Rekonstrukce a intenzifikace úpravy vody v Kroměříži

Prioritní oblast R: Rozvoj města		
Priorita	Opatření	Příklady možných aktivit
R 2: Infrastruktura ve městě UNESCO	R 2.1: Podpora památek UNESCO	<ul style="list-style-type: none"> Řešení vodního hospodářství v Podzámecké zahradě Řešení vodního hospodářství v Květné zahradě Vzdělávání a volný čas v Podzámecké zahradě (řešení pobytových prostranství) Naučná stezka „Za památkami UNESCO“
	R 2.2: Podpora ostatních historických památek	<ul style="list-style-type: none"> Regenerace památek v MPR Rekonstrukce galerie Orlovna (část vodárna)
	R 2.3: Veřejná prostranství	<ul style="list-style-type: none"> Regenerace Bezručova parku Regenerace Slovanského náměstí Regenerace Sněmovního náměstí Regenerace prostranství před Květnou zahradou Regenerace prostranství před Domem kultury
	R 3.1: Zeleň ve městě	<ul style="list-style-type: none"> Obnova zahrad v mateřských školách Obnova zeleně na hřbitově Postupná obnova a rozšiřování zeleně v jednotlivých částech města
	R 3.2: Odpadové hospodářství	<ul style="list-style-type: none"> Rekultivace skládky v Lutopecnách Rekultivace skládky na Zacharu Řešení problematiky kompostování Podpora třídění odpadu v organizacích zřizovaných městem
Priorita R 3: Životní prostředí	R 3.3: Protipovodňová opatření	<ul style="list-style-type: none"> Vypracování „Strategie ochrany před povodněmi“ Vybudování protipovodňových opatření (hrázi) k ochraně města (Zásady územního rozvoje) Revitalizace Wolfova splávkou Revitalizace Korytné
	R 3.4: Environmentální vzdělávání, výchova a osvěta	<ul style="list-style-type: none"> Podpora školních a mimoškolních aktivit v oblasti EVVO Podpora vzdělávání v oblasti udržitelného rozvoje
	R 3.5: Energetické úspory ve veřejných budovách	<ul style="list-style-type: none"> Vybudování kotelny (příp. předávací stanice) – ZŠ Slovan Výměna oken a zateplení školy Zachar Zateplení MŠ v Trávníku Obvodový plášť plaveckého bazénu Podpora úspor energií v městských budovách Zateplení budovy zimního stadionu

Prioritní oblast R: Rozvoj města		
Priorita	Opatření	Příklady možných aktivit
R 4: Podnikání, zaměstnanost a bydlení	R 4.1: Průmyslová zóna	<ul style="list-style-type: none"> Řešení protipovodňových opatření v oblasti J. Silného Odkanalizování oblasti v okolí ulice J. Silného
	R 4.2: Humanizace obytných celků	<ul style="list-style-type: none"> Rekonstrukce veřejných prostranství na sídlišti Zachar Rekonstrukce veřejných prostranství na sídlišti Oskol a Bělida Rekonstrukce chodníků a zeleně na sídlišti Slovan Budování inženýrských sítí v lokalitách určených pro bydlení Územním plánem města Kroměříže
	R 4.3: Využití brownfields a perspektivy vývoje	<ul style="list-style-type: none"> Analýza brownfields a potenciálu jejich využití
	R 5.1: Bezbariérové pěší trasy	<ul style="list-style-type: none"> Dobudování bezbariérových tras (chodníků, přechodů pro chodce) ve městě Kroměříži Dobudování bezbariérových tras (chodníků, přechodů pro chodce) v místních částech
	R 5.2: Bezbariérové vstupy do budov	<ul style="list-style-type: none"> Bezbariérový přístup do budovy MěÚ – radnice (výtah) Bezbariérový přístup do budovy Arcibiskupského zámku Bezbariérový přístup do budovy Muzea Kroměřížska Bezbariérový přístup do budov všech typů škol a veřejných budov
Priorita R5: Bezpečnost a bezbariérovost	R 5.3: Technická opatření k odstranění bariér	<ul style="list-style-type: none"> Naváděcí systém pro nevidomé a neslyšící v historických zahradách Vybavení veřejných budov hlasovými majáky a indukčními smyčkami
	R 5.4: Péče o bezpečnost občanů	<ul style="list-style-type: none"> Kampaně a osvětové akce zaměřené na seniory Projekty „Bezpečná lokalita“, „Bezpečný dům“, „Bezpečná škola“, „Bezpečná komunita“ Besedy a kampaně pro děti a dospělé zaměřené na bezpečné chování
	R 5.5: Technická opatření pro prevenci kriminality	<ul style="list-style-type: none"> Efektivní využívání kamerového systému ve městě – rizikové oblasti (ochrana proti sprejerům, monitoring historických památek) Rozšíření systému „Signál v tísní“ pro seniory a znevýhodněné osoby Rozšíření systému „Bezpečný domov“ pro seniory (kukátka, řetízky, ..) Vybavení automobilů městské policie záznamovou a komunikační technikou využitelnou pro práci v terénu Zajištění odpovídajícího technického vybavení ICT pro městskou policii Rozšíření vozového parku městské policie Zpracování mapy kriminality – zajistit SW vybavení

Prioritní oblast R: Rozvoj města		
Priorita	Opatření	Příklady možných aktivit
Priorita R6: Řízení a image města	R 6.1: Rozvoj elektronických služeb	<ul style="list-style-type: none"> • Elektronický systém docházky • Informační systém ve vstupech do budov MěÚ • Hlasovací zařízení pro zastupitele a digitalizace rozhodovacích procesů
	R 6.2: Podpora vzdělávání zaměstnanců MěÚ a udržitelný rozvoj	<ul style="list-style-type: none"> • Podpora vzdělávání vedení města, úředníků a zaměstnanců města • Podpora dlouhodobého strategického plánování a koncepčního řízení

II.12.2. Vzdělávání a volnočasové aktivity

Prioritní osa v sobě zahrnuje akce, které významně ovlivňují město Kroměříž a současně jsou pro něj jistým způsobem charakteristické. Město bylo vždy typické podporou školství a vzdělávání, Kroměřížané jsou navyklí na aktivní životní styl, který vyhledávají bez ohledu na věk a sociální statut. Je tedy nutno vytvářet podmínky podporující tyto aktivity ať již z hlediska infrastrukturního vybavení, nebo jako podporu stávajících i nových činností.

Sportovní aktivity

Se zabývají jednak rozvojem infrastruktury pro sport, kde je v rámci plánu intenzivně vnímán nevyhovující stav řady sportovišť, zejména pak krytého bazénu a zimního stadiónu, ve městě rovněž dlouhodobě chybí moderní víceúčelová hala. Rovněž je nutno propagovat sportovní aktivity a budovat nové prostory pro provozování rekreačního sportu, ať už se jedná o venkovní hřiště či vhodně upravené „přírodní sportoviště“.

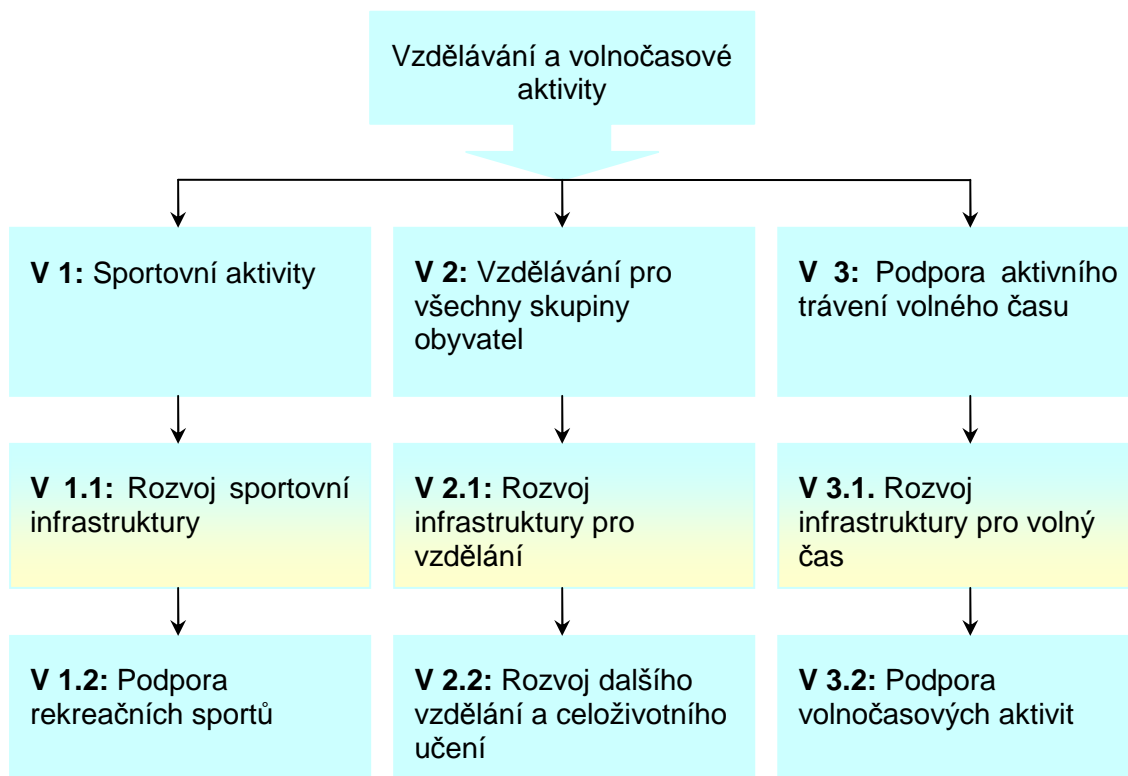
Vzdělávání pro všechny cílové skupiny

Rovněž v oblasti vzdělávání nachází strategický plán nutné investiční akce, které tuto prioritu podpoří. Za specifický problém je nutno považovat rekonstrukce škol, které jsou zřizovány Zlínským krajem (např. Základní a mateřská škola speciální či Základní umělecká škola) či objekty, které mají soukromé zřizovatele.

Podpora aktivního trávení volného času

Tato priorita zahrnuje aktivity, které napomáhají neformálnímu vzdělávání, aktivnímu trávení volného času a svým způsobem tak významně ovlivňují spokojenost obyvatel (i návštěvníků) města a jeho celkovou image. I zde jsou jako palčivé vnímány problémy nevyhovující infrastruktury, zejména dlouhodobě problematický stav letního koupaliště Bajda, zázemí pro letní kulturní akce či absence prostor vhodných pro setkávání mladých lidí. Rovněž je nutno klást důraz na podporu a rozvoj činností pro volný čas, ať už se jedná o akce jednorázové, nebo dlouhodobě se opakující.

Vzdělávání a volnočasové aktivity – schéma a tabulková část



Prioritní oblast V: Vzdělávání a volnočasové aktivity		
Priorita	Opatření	Příklady možných aktivit
Priorita V 1: Sportovní aktivity	V 1.1: Rozvoj sportovní infrastruktury	<ul style="list-style-type: none"> • Vybudování víceúčelové haly • Rozvoj „sportovní zóny“ (bikepark, skatepark) • Modernizace krytého bazénu • Modernizace zimního stadionu • Vybudování hřišť v místních částech (Bílany, Trávník, Postoupky, Hradisko, Draholov)
	V 1.2: Podpora rekreačních sportů	<ul style="list-style-type: none"> • Podpora propagace sportovních aktivit pro všechny věkové kategorie • Revitalizace Lesoparku Barbořina s rozhlednou • Naučná stezka – Korytná
Priorita V 2: Vzdělávání pro všechny skupiny obyvatel	V 2.1: Rozvoj infrastruktury pro vzdělávání	<ul style="list-style-type: none"> • Rekonstrukce školy na Barbořině (MŠ a ZŠ speciální) • Rekonstrukce Základní umělecké školy • Rekonstrukce Arcibiskupského gymnázia • Rekonstrukce MŠ Gorkého
	V 2.2: Rozvoj dalšího vzdělávání a celoživotního učení	<ul style="list-style-type: none"> • Stabilizace a rozvoj vysokého školství • Vytvoření spolupracující sítě škol pro celoživotní vzdělávání • Podpora neformálního vzdělávání pro všechny věkové skupiny • Podpora aktivit v mezinárodních vzdělávacích projektech
Priorita V 3: Podpora aktivního trávení volného času	V 3.1: Rozvoj infrastruktury pro volný čas	<ul style="list-style-type: none"> • Vybudování zázemí pro pořádání akcí na Pionýrské louce • Řešení problematiky letního koupaliště – Bajda • Založení Klubu pro mládež (výběr prostor a organizační zajištění) • Rekonstrukce venkovního hřiště – Sokol
	V 3.2: Podpora volnočasových aktivit	<ul style="list-style-type: none"> • Prázdninové tvůrčí dílny – letní školy • Podpora aktivního trávení volného času pro děti, dospělé a seniory (Šipka, Klubíčko, ...)

II.12.3. Kultura a cestovní ruch

Kultura a cestovní ruch tvoří ve městě Kroměříži v podstatě neoddělitelný celek zejména vzhledem k faktu, že kulturní akce se v převážné většině realizují v historicky cenných prostorách v centru města, nebo na místní tradice alespoň navazují a odvolávají se na ně. V podstatě lze konstatovat, že Kroměříž je městem „kulturního turismu“ a tento potenciál a jeho další rozvoj z něj činí naprosto unikátní prostor, jedinečný nejen v rámci Zlínského kraje, ale celé střední Moravy. Historie a tradice se zde ideálně propojuje s hudbou, divadlem, výtvarným uměním a všemi tvořivými aktivitami.

Podpora rozvoje kultury

V této oblasti je pro město Kroměříž palčivá zejména otázka vybudování víceúčelového sálu v budově kina Nadsklepí, který v sobě propojí funkci koncertní a vhodnou pro promítání filmů (kino). Strategický plán rovněž definoval potřebu řešení infrastruktury pro akce, které jsou v letní sezóně realizované v centru města a významně oživují celou městskou památkovou rezervaci, stejně jako rekonstrukci dalších prostor ve městě, současně s postupným řešením spolupráce jednotlivých subjektů, kteří jednotlivé prostory provozují.

Rovněž je nutno věnovat pozornost turistické sezóně, jako faktoru ovlivňujícího ekonomický rozvoj města jako celku, podporovat akce určené pro návštěvníky nejen v letní sezóně, ale i mimo toto období a rozšířit jejich druhovou nabídku zejména vzhledem k faktu, že kultura v Kroměříži je výrazně orientována na oblast vážné hudby, která je vyhledávána pouze částí návštěvníků historických měst. Město se rovněž musí zabývat podporou uměleckých seskupení a spolků.

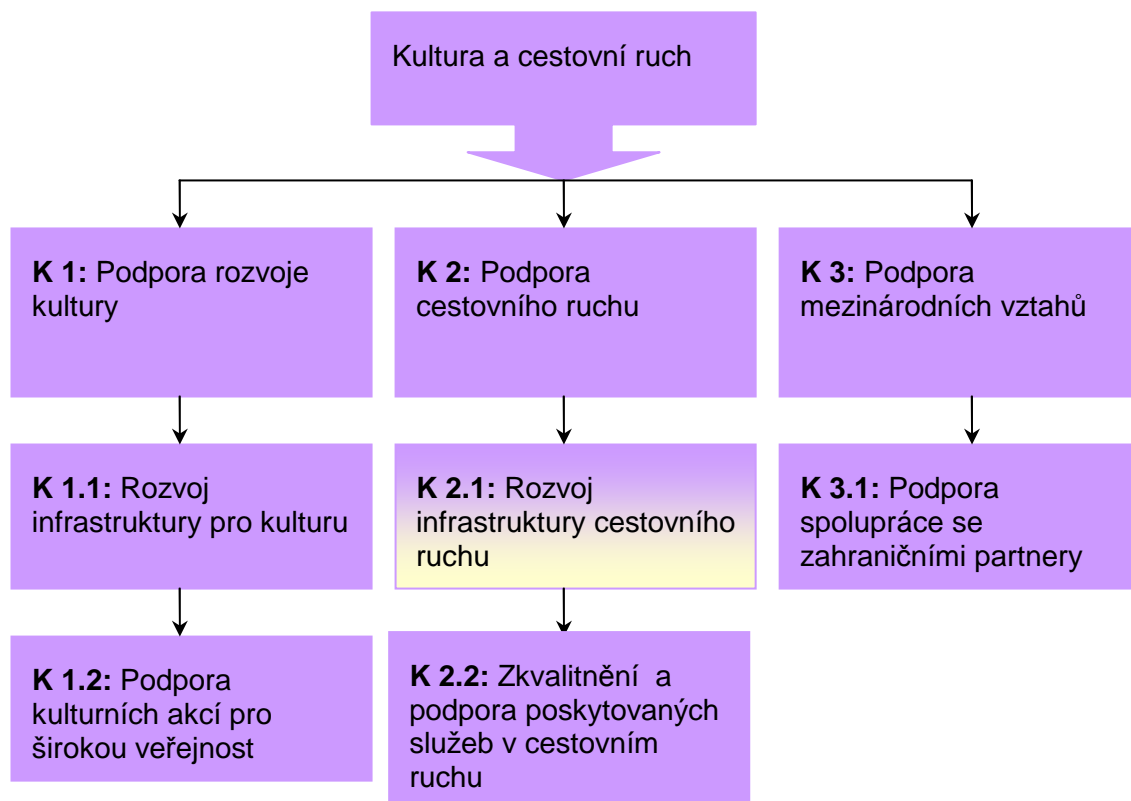
Podpora rozvoje cestovního ruchu

Již výše bylo popsáno, že cestovní ruch patří v Kroměříži neoddělitelně ke kultuře. Lze však jednoznačně konstatovat, že v oblasti infrastruktury pro cestovní ruch byly definovány aktivity, jimž je v následujících letech nutno věnovat zvýšenou pozornost. V Kroměříži chybí (kromě ubytování na vysoké úrovni – standard 4**** a více) ubytovací kapacity vhodné pro návštěvníky, kteří nechtějí nebo nemohou do ubytování investovat větší finanční prostředky, ale o turistiku mají zájem. Je třeba zabývat se vybudováním kempu, resp. cyklokempu. Rovněž je potřebné řešit dobudování informačního systému a městského informačního centra včetně nabídky jeho služeb.

Podpora mezinárodních vztahů

Kroměříž je v rámci Moravy a České republiky pevně ukotveným městem. Jeho vztahy však sahají daleko za hranice republiky. Strategický plán považuje za velmi prospěšné utužovat a rozvíjet stávající partnerské vztahy a navazovat nové oficiální i neformální kontakty s dalšími aktivními zahraničními městy a obcemi.

Kultura a cestovní ruch – schéma a tabulková část



Prioritní oblast K: Kultura a cestovní ruch		
Priorita	Opatření	Příklady možných aktivit
Priorita K 1: Podpora rozvoje kultury	K 1.1: Rozvoj infrastruktury pro kulturu	<ul style="list-style-type: none"> • Rekonstrukce kina a víceúčelového sálu • Knihovna Kroměřížska – využití prostor bývalé pošty • Rekonstrukce Starého pivovaru – koncepční řešení využití celého prostoru • Dokončení rekonstrukce Domu kultury (společenský sál) • Vybudování pódia a mobiliář pro akce na Velkém náměstí
	K 1.2: Podpora kulturních akcí pro širokou veřejnost	<ul style="list-style-type: none"> • Rozšíření turistické sezóny – podpora akcí mimo památky UNESCO • Podpora akcí pro návštěvníky s důrazem na tradice a řemesla • Rozšíření druhové nabídky kulturních akcí • Podpora uměleckých skupin a ostatních kulturních spolků
Priorita K 2: Podpora cestovního ruchu	K 2.1: Rozvoj infrastruktury cestovního ruchu	<ul style="list-style-type: none"> • Vybudování kempu a cyklokempu • Orientační systém ve městě • Řešení umístění a rozvoj služeb infocentra
	K 2.2: Zkvalitnění a podpora poskytovaných služeb v cestovním ruchu	<ul style="list-style-type: none"> • Spolupráce veřejných a soukromých subjektů • Rozvoj doprovodných služeb při realizovaných akcích • Koordinace subjektů zapojených v cestovním ruchu
Priorita K 3: Podpora mezinárodních vztahů	K 3.1: Podpora spolupráce se zahraničními partnery	<ul style="list-style-type: none"> • Podpora spolupráce s partnerskými městy • Rozvoj neformálních vztahů

II.12.4. Zdravotní a sociální služby

Zdravotnictví a sociální služby jsou v rámci města Kroměříže vnímány jako velmi významné a jejich podpora a rozvoj je neoddiskutovatelná. Kromě zařízení regionálního významu zde sídlí např. celostátně respektovaná Psychiatrická léčebna, která je známá vysokou úrovní péče o své pacienty a klienty a řada dalších zařízení. V sociální oblasti je pro město typická rozvinutá síť zařízení zaměřených zejména na péči o seniory a osoby se zdravotním postižením včetně osob, které vyžadují zvýšenou péči. Zvolna dochází k rozvoji terénních služeb a rozšiřování spektra jejich činností, zvyšuje se povědomí o zdravém životním stylu. Významně je rovněž vnímána podpora organizací, které se osobám ohroženým sociálním vyloučením věnují.

Zdravotnictví a zdravý životní styl

V rámci opatření je definována podpora vybavení zdravotnických pracovišť, stejně jako jejich výchova ke zdravému životnímu stylu prostřednictvím akcí a kampaní.

Sociální služby

V rámci popisované problematiky je nutno se zaměřit na rozvoj (případně zavádění) Standardů kvality sociálních služeb a sledování efektivity jejich využívání na místní úrovni. Je potřebné podporovat práci neziskových organizací a zabývat se možnostmi integrace zdravotně postižených a péčí o bydlení ohrožených skupin obyvatel.

V rámci sociálních služeb probíhá v současných letech poměrně dramatický vývoj, který mění přístup ke klientům služeb a následně reaguje jak na potřeby a možnosti klientů, stejně jako na ekonomickou podporu v rámci vícezdrojového financování. Poskytovatelé sociálních služeb by tak měli o svých službách informovat širokou veřejnost a intenzivně komunikovat s klienty včetně pravidelného hodnocení jejich zpětné vazby. Je rovněž nutno se zabývat poskytováním respitní péče, péčí o rizikovou mládež (ve městě zaniklo nízkoprahové centrum). Vzhledem k finančním nárokům na tento typ služeb je rovněž nutno věnovat péči podpoře organizací v oblasti získávání finančních prostředků z fondů EU a dalších finančních zdrojů.

Zdravotní a sociální služby – schéma a tabulková část



Prioritní oblast Z: Zdravotní a sociální služby		
Priorita	Opatření	Příklady možných aktivit
Priorita Z 1: Zdravotnictví a zdravý životní styl	Z 1.1: Podpora a rozvoj zdravotnických zařízení	<ul style="list-style-type: none"> • Modernizace technického vybavení zdravotnických zařízení • Podpora informovanosti občanů o zdravotnických zařízeních a službách
	Z 1.2: Výchova ke zdravému životnímu stylu	<ul style="list-style-type: none"> • Osvětové kampaně zaměřené na problematiku zdravého životního stylu (Dny zdraví, ...)
Priorita Z 2: Sociální služby	Z 2.1: Zvýšení kvality a rozvoj sociálních zařízení	<ul style="list-style-type: none"> • Zavádění a rozvoj Standardů kvality sociálních služeb • Sledování využití a efektivity poskytovaných služeb v soc. oblasti
	Z 2.2: Vytváření a zlepšování podmínek pro seniory, zdravotně postižené nebo jinak znevýhodněné občany	<ul style="list-style-type: none"> • Podpora klubů pro seniory a klubů pro zdravotně postižené • Podpora aktivní spolupráce neziskových organizací zaměřených na seniory • Podpora a propagace aktivit organizací zaměřených na integraci zdravotně postižených • Péče o bydlení sociálně slabých, zdravotně postižených a ohrožených skupin občanů
	Z 2.3: Podpora a rozvoj sociálních služeb	<ul style="list-style-type: none"> • Podpora Centra denních služeb – denní stacionář pro seniory • Dny otevřených dveří poskytovatelů sociálních služeb • Zpřístupnění respitní péče • Podpora informovanosti občanů o sociálních službách • Podpora vybudování nízkoprahového zařízení pro děti a mládež • Podpora získávání financí ze zdrojů mimo rozpočty obcí

III. Implementace

III.1. Vazby strategického plánu na vyšší programové dokumenty

„Strategický plán města Kroměříže, Aktualizace na léta 2010 – 2020“ vychází z vyšších programových dokumentů, jak na národní úrovni tak na krajské úrovni. Na národní úrovni se jedná zejména o Národní strategický referenční rámec, Národní rozvojový plán, Strategii udržitelného rozvoje ČR. Na krajské úrovni se jedná o strategické rozvojové dokumenty Zlínského kraje.

Při přípravě Strategického plánu se vycházelo z dosud zpracovaných strategií, koncepcí, které v klíčových oblastech nastavují směry rozvoje města.

III.1.1. Národní rozvojový plán 2007 – 2013

Globálním cílem je přeměna socioekonomického prostředí ČR v souladu s principy udržitelného rozvoje tak, aby ČR byla přitažlivým místem pro realizaci investic, práci a život obyvatel. Prostřednictvím trvalého posilování konkurenceschopnosti bude dosahováno udržitelného růstu s cílem dosáhnout hospodářské úrovně EU-25. ČR bude usilovat o růst zaměstnanosti a o vyvážený a harmonický rozvoj regionů, který povede ke zvyšování úrovně kvality života obyvatelstva.

Prioritní osa: Vyvážený a harmonický rozvoj území České republiky

2. Rozvoj městských oblastí

Cíl priority: Jedná se zejména o vytváření podmínek pro trávení volného času obyvatel, zlepšování vybavenosti obytných zón veřejnými službami, vytváření nových pracovních příležitostí v jejich blízkosti.

III.1.2. Národní strategický referenční rámec ČR 2007 – 2013

Globálním cílem je přeměna socioekonomického prostředí ČR v souladu s principy udržitelného rozvoje tak, aby ČR byla přitažlivým místem pro realizaci investic, práci a život obyvatel. Prostřednictvím trvalého posilování konkurenceschopnosti bude dosahováno udržitelného růstu s cílem dosáhnout hospodářské úrovně EU-25. ČR bude usilovat o růst zaměstnanosti a o vyvážený a harmonický rozvoj regionů, který povede ke zvyšování úrovně kvality života obyvatelstva.

Strategické cíle:

I. Strategický cíl: Konkurenceschopná česká ekonomika

Posilování konkurenceschopnosti podnikatelského sektoru zvyšováním jeho produktivity a urychlením udržitelného hospodářského růstu založeném na systematicky rozvíjeném inovačním potenciálu silné a progresivně strukturované české ekonomiky, generující robustní a udržitelný ekonomický růst.

II. Strategický cíl: Otevřená, flexibilní a soudržná společnost

Vytvoření moderní občanské společnosti otevřené vnějším příležitostem, společnosti, která je schopná reagovat na tyto impulsy. Cílem je podpořit rozvoj vnitřně různorodé sociálně citlivé a soudržné společnosti a přispět ke zvyšování kvality života obyvatel, vytvořit moderní vzdělávací systém, který by přispěl k rozvoji znalostní ekonomiky, a stal se zdrojem efektivity a flexibility trhu práce, což vyústí ve vytvoření silné schopnosti ekonomiky vytvářet nová a kvalitní pracovní místa.

III. Strategický cíl: Atraktivní prostředí

Zajištění kvalitní fyzické základny pro hospodářský a sociální rozvoj prostřednictvím investic do zlepšení kvality životního prostředí a dostupnosti dopravních sítí.

IV. Strategický cíl: Vyvážený rozvoj území

Vyvážený a harmonický rozvoj celého území ČR, dosažený prostřednictvím zmírňování disparit mezi regiony i uvnitř regionů. Bude posílen ekonomický růst a růst zaměstnanosti využitím přírodních, ekonomických a sociokulturních odlišností regionů a jejich diferencovaného vnitřního potenciálu. Zároveň bude posílena územní a sociální soudržnost respektováním variability prostorových struktur (sídlní struktura, hierarchie měst, typy venkovských oblastí).

III.1.3. Strategie udržitelného rozvoje ČR (2004)

Strategické a dílčí cíle a nástroje Strategie udržitelného rozvoje ČR jsou formulovány tak, aby co nejvíce omezovaly nerovnováhu ve vzájemných vztazích mezi ekonomickým, environmentálním a sociálním pilířem udržitelnosti. Směřují k zajištění co nejvyšší dosažitelné kvality života pro současnou generaci a k vytvoření předpokladů pro kvalitní život generací budoucích (s vědomím toho, že představy budoucích generací o kvalitě života mohou být oproti našim odlišné).

1. Ekonomický pilíř: posilování konkurenceschopnosti ekonomiky
2. Environmentální pilíř: ochrana přírody, životního prostředí, přírodních zdrojů a krajiny, environmentální limity
3. Sociální pilíř: posílení sociální soudržnosti a stability

III.1.4. Strategie regionálního rozvoje České republiky 2007 – 2013

Globálním cílem, který určuje základní zaměření dlouhodobého rozvoje regionů ČR, je vyvážený, harmonický a udržitelný rozvoj regionů, který povede ke zvyšování úrovně kvality života obyvatelstva.

Prioritní osa 2: Ekonomika regionů

Priorita 2.1: Vytváření podmínek pro dynamický hospodářský rozvoj regionů

Cíl priority: Zlepšit podnikatelské prostředí a administrativní podmínky pro rozvoj nového podnikání, investiční klima, stabilizaci existujícího podnikání a příliv kapitálu ve všech krajích ČR.

Prioritní osa 3: Lidé a osídlení

Priorita 3.1: Podpora investic do lidského kapitálu

Cíl priority: Zajistit dostatečné množství kvalifikovaných lidí pro rozvoj znalostní ekonomiky a podpořit vědu, výzkum, vývoj a inovace.

III.1.5. Regionální operační program NUTS II Střední Morava

Globálním cíl: Zvýšení ekonomické vyspělosti, zlepšení konkurenceschopnosti regionu soudržnosti Střední Morava a životní úroveň jeho obyvatel ve svém komplexu.

Specifický cíl 2:

Zlepšení kvality života v regionu soudržnosti Střední Morava, zvýšení atraktivity regionálních center, měst a obcí, zajištění kvalitní a dostupné sociální služby a příznivých, podpůrných podmínek pro podnikání.

Prioritní osa 2. Rozvoj měst

Specifický cíl 3:

Zlepšení atraktivnosti regionu soudržnosti Střední Morava pro účely cestovního ruchu zlepšením jeho infrastruktury, služeb, informovanosti a propagace.

Prioritní osa 3: Cestovní ruch

III.1.6. Vazby Strategického plánu na rozvojové dokumenty Zlínského kraje

„Strategický plán města Kroměříže, Aktualizace na léta 2010 – 2020“ dále navazuje na rozvojové dokumenty Zlínského kraje. Jedná se zejména o tyto dokumenty:

- Program rozvoje územního obvodu Zlínského kraje,
- Strategie rozvoje Zlínského kraje 2008 – 2020,
- Koncepce rozvoje cestovního ruchu ve Zlínském kraji,
- Koncepce rozvoje místní kultury ve Zlínském kraji na léta 2009 – 2013,
- Koncepce rozvoje kulturních zařízení Zlínského kraje na léta 2009 – 2013 ,
- Koncepce rozvoje kultury ve Zlínském kraji,
- Koncepce hospodaření s odpady ve Zlínském kraji,
- Koncepce prevence sociálně patologických jevů u dětí a mládeže na období 2006-2008,
- Koncepce prevence kriminality ve Zlínském kraji,
- Plán rozvoje vodovodů a kanalizací Zlínského kraje.

III.2. Realizace strategického plánu

Zpracováním a přijetím „Strategického plánu města Kroměříže, Aktualizace na léta 2010 – 2020“ začíná proces, který bude směřovat k naplnění stanovené vize a strategického cíle.

Pro postupnou realizaci strategického plánu by měly být vypracovány akční plány, které budou specifikovat a doplňovat stanovená opatření a příklady možných aktivit. První akční plán by měl být vypracován na léta 2011 a 2012, další akční plány by měly být aktualizovány vždy s jednoletým posunem (v roce 2010 budou v akčním plánu aktualizovány projekty na rok 2011 a přidány projekty na rok 2012).

Optimální dobou pro finalizaci akčních plánů je čas před tvorbou a schválením rozpočtu, tedy v měsících červenec až září (úspěšná realizace velkého počtu rozvojových projektů vyžaduje finanční prostředky, které pro ně musí být získány a alokovány – nejčastěji se jedná o vyčlenění prostředků z rozpočtu města).

III.2.1. Postup realizace strategického plánu

Nejdůležitějším kritériem hodnocení úspěšnosti strategického plánu není jeho vlastní zpracování, ale následná schopnost orgánů města rozpracovat přijatou strategii do konkrétních realizačních úkolů a stanovit proces pro jeho průběžnou kontrolu a aktualizaci.

Nositelem strategických aktivit je město Kroměříž.

Proces systému strategického řízení obsahuje tři kroky:

- Strategické plánování – v podstatě vytvoření strategického plánu rozvoje a následná aktualizace;
- Realizace (implementace) strategií – což představuje přípravu strategií, financování projektů a jejich implementace;
- Kontrola a hodnocení procesu realizace se zpětnou vazbou na strategické plánování a aktualizaci plánu. Současně se posuzují vlivy okolí a legislativní změny.

Účelem zpracování strategického plánu je přispět k pokračování procesu žádoucích změn ekonomického a územního rozvoje města Kroměříže. Pro řízení implementace navržených změn mají význam následující dva procesy a to aktualizace strategického plánu a zajištění operativních činností.

Na základě zkušeností z jiných měst a regionů je vhodné, aby Řídící skupina neukončila svoji činnost vypracováním strategického plánu, ale aby nadále pracovala jako poradní orgán města a podílela se na procesu aktualizace strategického plánu.

Co se týká zajištění operativních činností, jedná se o průběžné organizování kontroly a sledování postupu prací, práce s připomínkami občanů a institucí, přípravu dokumentů, zajištění pracovních jednání a porad atd. Koordinací této činnosti bude pověřen Odbor rozvoje města ve spolupráci s obecně prospěšnou společností KROK, ostatními odbory města a řešiteli projektu.

III.2.2. Monitorování a hodnocení strategického plánu

Následující tabulka představuje opakující se cyklus implementace a aktualizace strategického plánu:

Systém monitorování strategického plánu bude modifikován v závislosti na přípravě a způsobu hodnocení akčních plánů, které budou zpracovány v návaznosti na tento dokument. Akční plány budou rozvíjet jednotlivé oblasti až do úrovně konkrétních akcí ve vazbě na čas a finance. Budou průběžně aktualizovány a hodnoceny prostřednictvím kvantifikovatelných ukazatelů zaměřených na finanční efektivitu a čas. Výstupy akčního plánu pak budou použity nejen jako podklad pro hodnocení samotných akčních plánů, ale rovněž jako hodnocení celého strategického plánu.

Z tohoto důvodu je samotné monitorování strategického plánu omezeno na zcela základní ukazatele.

Kroky	Činnost	Kdo zajistí	Četnost	Výstupy
1. Kontrola	Průběžná kontrola	Odbor rozvoje města, KROK o. p. s., příslušné odbory města	1x za 2 roky v návaznosti na systém monitorování akčních plánů	Informace o průběhu realizace pro vedení města, realizátory projektů, RMK a ZMK
2. Evidence nových návrhů a připomínek	Shromažďování podkladů od občanů a institucí	Odbor rozvoje města, KROK o. p. s.	Průběžně	Informace pro Řídící skupinu
3. Příprava aktualizace aktivit	Příprava nových aktivit na základě kontroly a evidence navrhovaných změn	Odbor rozvoje města, KROK o. p. s.	1x ročně	Návrhy pro Řídící skupinu
4. Zpracování aktualizované verze strategického plánu – aktualizace aktivit	Příprava a projednání návrhu aktualizovaného strategického plánu	Odbor rozvoje města, KROK o. p. s.	1x v průběhu návrhového období	Návrh aktualizovaného strategického plánu pro jednání Řídící skupiny
5. Aktualizace Strategického plánu města Kroměříže	Schválení orgány města	RMK a ZMK	1x v průběhu návrhového období	Aktualizovaný strategický plán projednaný v RMK a ZMK
6. Příprava pro realizaci aktivit	Konkrétní rozpracování schváleného aktualizovaného strategického plánu	Příslušné odbory města + řešitelé projektů	Průběžně	Připravované projekty
7. Realizace aktivit	Řízení procesu realizace aktivit/projektů	Příslušné odbory města + řešitelé projektů	Průběžně dle termínů projektů	Realizované a rozpracované projekty
8. Zjištění stavu a hodnocení	Průběžná kontrola	RMK a ZMK	1x za 2 roky	Podkladový materiál pro kontrolní zprávu RMK a ZMK

IV. Závěr

Předkládaný „Strategický plán města Kroměříže, Aktualizace na léta 2010 – 2020“ byl připraven pro potřeby města jako jeden z účinných nástrojů vytváření shody místní komunity o budoucnosti města. Do jeho tvorby byli zapojeni nejen členové vedení města ale i jeho obyvatelé, neziskový a podnikatelský sektor. Cílem vytvoření tohoto dokumentu bylo identifikovat priority socioekonomického rozvoje územního obvodu města a zvolit taková opatření a aktivity, které povedou k jeho naplňování.

Strategický plán obsahuje ve své návrhové části celou řadu zajímavých projektů, jejichž realizace nepochybně přispěje k rozvoji města nejen ve vytýčeném období. Zároveň je koncepčním otevřeným dokumentem, který bude na základě připomínek institucí a občanů města Kroměříže průběžně upřesňován a aktualizován tak, aby co nejvíce přispěl k naplnění vize města Kroměříže jako města nabízející plnohodnotný, trvale udržitelný, zdravý, bezpečný a kvalitní život vycházející z podmínek a tradic města.

V. Přílohy

1. Seznam zkratk
2. Seznam použitých zdrojů
3. Dotazníkový průzkum názorů mezi obyvateli města Kroměříže, zástupci neziskového a podnikatelského sektoru

V.1. Seznam zkratek

CR	Cestovní ruch
ČOV	Čistírna odpadních vod
ČR	Česká republika
EVVO	Environmentální vzdělávání, výchova a osvěta
IC	Informační centrum
IOP	Integrovaný operační program
IPRM	Integrovaný plán rozvoje města
MěÚ	Městský úřad
MTS	Místní telefonní síť
Mze	Ministerstvo zemědělství
NNO	Nestátní neziskové organizace
NV	Nařízení vlády
OP	Operační program
OPVZ	Ochranné pásmo vodních zdrojů
RMK	Rada města Kroměříže
ROP	Regionální operační program
SP	Strategický plán
SR	Slovenská republika
SROP	Společný regionální operační program
TKO	Tuhý komunální odpad
ÚPmK	Územní plán města Kroměříže
ÚSO	Úplné střední odborné vzdělání s maturitou
ÚSV	Úplné střední vzdělání
ÚV	Úpravna vody
VOŠ	Vyšší odborné vzdělání
VPM	Volné pracovní místo
VŠ	Vysokoškolské vzdělání
ZMK	Zastupitelstvo města Kroměříže
ZPF	Zemědělský půdní fond
ZVHS	Zemědělská vodohospodářská správa

V.2. Seznam použitých zdrojů

1. *Analýza kriminality na území OO Policie ČR Kroměříž*, 2008 [citace 2008].
2. *BusinessInfo.cz Oficiální portál pro podnikání a export : Strategie regionálního rozvoje České republiky 2007 – 2013* [online]. 2009 [cit. 2009-08-19]. Dostupný z WWW: <<http://www.businessinfo.cz/cz/clanek/rozvoj-regionu/strategie-regionalniho-rozvoje-cr-07-13/1001179/46051/>>.
3. *Cykloserver : Cykloatlas* [online]. 2007 [cit. 2009-06-22]. Dostupný z WWW: <<http://www.cykloserver.cz/cykloatlas/#pos=49.30084|17.41676|13>>.
4. *Cyklotrasy* [online]. 1998-2009 [cit. 2009-06-22]. Dostupný z WWW: <http://cyklotrasy.cz/encyklopedie/seznam.phtml?typ=32&id_obce=14724>.
5. *České dráhy a. s. : MO3 Příloha k Železničnímu jízdnímu řádu* [online]. 2008 [cit. 2009-06-22]. Dostupný z WWW: <<http://www.cd.cz/static/mapy/zelsit/kjr.gif>>.
6. *Český statistický úřad : Bilance půdy podle měst k 31. 12. 2006* [online]. 2009 [cit. 2009-06-22]. Dostupný z WWW: <[http://www.czso.cz/xz/redakce.nsf/i/bilance_pudy_podle_mest_k_31_12_2006/\\$File/13-7201071313.xls](http://www.czso.cz/xz/redakce.nsf/i/bilance_pudy_podle_mest_k_31_12_2006/$File/13-7201071313.xls)>.
7. *Český statistický úřad : Statistická ročenka Zlínského kraje 2008* [online]. 2009 [cit. 2009-07-12]. Dostupný z WWW: <<http://www.czso.cz/xz/edicniplan.nsf/p/13-7201-08>>.
8. *Český statistický úřad Zlín. Okres Kroměříž*. [online]. 2009 [cit. 2009-08-12]. Dostupný z WWW: <http://www.czso.cz/xz/redakce.nsf/i/okres_kromeriz>.
9. *Český statistický úřad ZLÍNSKÝ KRAJ : Ekonomické subjekty* [online]. 2009 [cit. 2009-07-28]. Dostupný z WWW: <[http://www.zlin.czso.cz/csu/katalog.nsf/krajehledat?SearchView&count=20&searchorder=1&searchfuzzy=1&query=\(\(ekonimick%E9%20subjekty\)\)%20and%20\(FIELD%20DatabaseName%20CONTAINS%20xz\)&sr=kraj&sa=xz&database=all&kraje=all&skupiny=all&start=1](http://www.zlin.czso.cz/csu/katalog.nsf/krajehledat?SearchView&count=20&searchorder=1&searchfuzzy=1&query=((ekonimick%E9%20subjekty))%20and%20(FIELD%20DatabaseName%20CONTAINS%20xz)&sr=kraj&sa=xz&database=all&kraje=all&skupiny=all&start=1)>.
10. *Evidence obyvatelstva*. Městský úřad Kroměříž, 2009 [cit. 2009-07-28].
11. *Fondy Evropské unie : Národní rozvojový plán České republiky 2007-2013* [online]. 2009 [cit. 2009-08-19]. Dostupný z WWW: <<http://www.strukturalni-fondy.cz/CMSPages/GetFile.aspx?guid=48d96bc3-fe88-44e0-888d-33e98ab4fd15>>.
12. *Fondy Evropské unie : Národní strategický referenční rámec ČR 2007-2013* [online]. 2009 [cit. 2009-08-19]. Dostupný z WWW: <<http://www.strukturalni-fondy.cz/CMSPages/GetFile.aspx?guid=5a5a7a80-ae4c-48e2-add9-0719b2872d7a>>.
13. *Hrady.cz : Cestujeme s přehledem* [online]. 05/2008 [cit. 2009-08-13]. Dostupný z WWW: <http://www.hrady.cz/wnd_show_pic.php?picnum=62037>.
14. *Integrovaný portál MPSV : Nezaměstnanost* [online]. 2009 [cit. 2009-07-27]. Dostupný z WWW: <<http://portal.mpsv.cz>>.

15. *Město Kroměříž : Kroměřížsko - sdružení pro cestovní ruch* [online]. 2009 [cit. 2008-08-13]. Dostupný z WWW: <<http://www.region-kromeriz.cz/dokumenty/Stanovy-Kroměřížsko%20o%20s-upravené.doc>>.
16. *Město Kroměříž : O Kroměříži* [online]. 2006 [cit. 2009-06-22]. Dostupný z WWW: <<http://www.mesto-kromeriz.cz/stranka.asp?kod=2&modul=navstevnik&map=10>>.
17. *Město Kroměříž, Koncepce prevence kriminality města Kroměříže pro období 2009 – 2011*, 2008.
18. *Městský úřad Kroměříž, Koncepce rozvoje cestovního ruchu ve městě Kroměříži*, Kroměříž, odbor kultury a cestovního ruchu, 2008.
19. *Městský úřad Kroměříž: Strategický plán rozvoje města Kroměříže*. Kroměříž, odbor rozvoje města, 2004.
20. *Městský úřad Kroměříž: Územní plán města Kroměříže*. Kroměříž, odbor rozvoje města, 2006.
21. *Ministerstvo zdravotnictví ČR : Hlukové mapy* [online]. 2007 [cit. 2009-07-14]. Dostupný z WWW: <<http://hlukovemapy.mzcr.cz>>.
22. *Ministerstvo životního prostředí : Strategie udržitelného rozvoje ČR* [online]. 2009 [cit. 2009-08-19]. Dostupný z WWW: <[http://www.mzp.cz/C1257458002F0DC7/cz/strategie_uzritelneho_rozvoje/\\$FILE/KM-SUR_CR-20041208.pdf](http://www.mzp.cz/C1257458002F0DC7/cz/strategie_uzritelneho_rozvoje/$FILE/KM-SUR_CR-20041208.pdf)>.
23. *Ministerstvo životního prostředí České republiky : Věstník Ministerstva životního prostředí* [online]. 2009 [cit. 2010-07-14]. Dostupný z WWW: <[http://www.mzp.cz/osv/edice.nsf/D25658CA41258C1AC12575D0004ABA4F/\\$file/OV-V-Vestnik_06-20090609.pdf](http://www.mzp.cz/osv/edice.nsf/D25658CA41258C1AC12575D0004ABA4F/$file/OV-V-Vestnik_06-20090609.pdf)>.
24. *Panoramio* [online]. 2007 [cit. 2009-06-22]. Dostupný z WWW: <<http://www.panoramio.com/map/#lt=49.298962&ln=17.390606&z=4&k=2&a=1&tab=2>>.
25. *Počty zdravotně postižených. Městský úřad Kroměříž, odbor sociální*, 2009 [citace 2009-08-05].
26. *Počty žáků – Kroměříž. Městský úřad Kroměříž, Odbor školství, mládeže a sportu*, 2009 [citace 2009-08-04].
27. *Portál veřejné správy České republiky : Mapové služby* [online]. 2005-2009 [cit. 2009-06-22]. Dostupný z WWW: <http://geoportal.cenia.cz/mapmaker/MapWin.aspx?M_Site=cenia&M_Lang=cs>.
28. *Portal.kromeriz.cz : Kroměříž - základní informace o městě* [online]. 2008-2009 [cit. 2009-06-22]. Dostupný z WWW: <<http://www.portalkromeriz.cz/>>.
29. *Projekty mapového serveru : Záplavová území* [online]. 2006 [cit. 2009-02-22]. Dostupný z WWW: <http://mapy.kr-zlinsky.cz/tms/projekty/zaplavova_uzemi/index.php?client_type=map_resize&strange_opener=0>.

30. *Regionální informační servis : Organizační struktura ekonomických subjektů* [online]. 2005-2008 [cit. 2009-07-29]. Dostupný z WWW: <http://www.risy.cz/organizacni_struktura_obciii_zlinsky_kraj>.
31. *Regionální informační servis : Základní data - město Kroměříž* [online]. 2005-2008 [cit. 2009-07-29]. Dostupný z WWW: <<http://www.risy.cz/index.php?pid=232&kraj=1&zuj=588296>>.
32. *Regionální operační program Střední Morava*. [online]. 2009 [cit. 2009-08-19]. Dostupný z WWW: <<http://www.rr-strednimorava.cz/file/498/>>.
33. Ředitelství silnic a dálnic ČR : *Výsledky celostátního sčítání dopravy na silniční a dálniční síti ČR v roce 2005* [online]. 2005 [cit. 2009-06-22]. Dostupný z WWW: <http://www.scitani2005.rsd.cz/html/1_zl.htm>.
34. Sčítání lidu, domů a bytů 2001 [online]. 2009 [cit. 2009-07-28]. Dostupný z WWW: <<http://www.czso.cz>>.
35. *Střední školy a vyšší odborné školy ve Zlínském kraji - školní rok 2008/2009* [online]. 2009 [cit. 2009-08-12]. Dostupný z WWW: <<http://www.krzlinsky.cz/docDetail.aspx?docid=58971&doctype=ART&cpi=1>>.
36. *Turistické informace : Židovský hřbitov v Holešově* [online]. 1998-2005 [cit. 2009-08-13]. Dostupný z WWW: <<http://www.kraj.cz/encyklopedie/objekty1.phtml?id=125485>>.
37. *Úřad práce Kroměříž*, 2009
38. *Veřejná databáze ČSÚ : Počet obyvatel v krajích* [online]. 2009 [cit. 2009-07-28]. Dostupný z WWW: <http://vdb.czso.cz/vdbvo/tabdetail.jsp?potvrd=Dokon%C4%8Dit+%C3%BApravy&pro_4191136=CZ072&cislotab=DEMCU001+KR&vo=tabulka&str=tabdetail.jsp>.
39. *Veřejná databáze ČSÚ : Počet obyvatel v okresech* [online]. 2009 [cit. 2009-07-28]. Dostupný z WWW: <http://vdb.czso.cz/vdbvo/tabdetail.jsp?cislotab=DEMPU001_OK&vo=tabulka>.
40. *Veřejná databáze ČSÚ : Vybrané statistické údaje za obec* [online]. 2009 [cit. 2009-07-28]. Dostupný z WWW: <http://vdb.czso.cz/vdbvo/tabdetail.jsp?potvrd=Dokončit+úpravy&cislotab=MOS+ZV01&pro_4382338=588296&str=tabdetail.jsp>.
41. *Veřejná databáze ČSÚ : Vybrané ukazatele podle okresů* [online]. 2009 [cit. 2009-07-28]. Dostupný z WWW: <<http://vdb.czso.cz/vdbvo/tabdetail.jsp?cislotab=KR+14-01.13&vo=tabulka>>.
42. *Veřejná databáze ČSÚ* [online]. 2009 [cit. 2009-07-15]. Dostupný z WWW: <<http://vdb.czso.cz/vdb/>>.
43. *Wikipedie - otevřená encyklopedie : Kroměříž* [online]. 2002 [cit. 2009-06-22]. Dostupný z WWW: <<http://cs.wikipedia.org/wiki/Krom%C4%9B%C5%99%C3%AD%C5%BE>>.

V.3. Dotazníkový průzkum názorů mezi obyvateli města Kroměříže, zástupci neziskového a podnikatelského sektoru

Vzhledem ke svému rozsahu tvoří výsledky dotazníkového průzkumu mezi obyvateli města Kroměříže, zástupci neziskového a podnikatelského sektoru samostatnou přílohu strategického dokumentu, která je ovšem jeho nezbytnou součástí.