

## STANOVISKO č. 89/2020

pro územní rozhodnutí a stavební povolení, pro územní souhlas a k ohlášení stavby

*Žadatel:*

ENViprojekt CZECH s.r.o.

Ing. Jiří Sýnek

Na Požáře 144

76001 Zlín

*Investor:*

Město Kroměříž

Mgr. Karel Holík

Velké náměstí 115/1

76701 Kroměříž

*Název stavby - akce:*

**Podzemní a polopodzemní kontejnery v městě KM-Polopodzemní kontejnery Francouzská,Rumunská,Nitransk**

*Místo stavby:* Kroměříž 813/1 (Kroměříž)

*Katastr:* Kroměříž

Předložená projektová dokumentace řeší stavbu polopodzemních kontejnerů PD – Polopodzemní kontejnery Francouzská, Rumunská a Nitranská v Kroměříži. Jedná se o stavební objekty:

- SO 01 - Francouzská 1, parc. č. 813/3, 813/9 (3 x 5 m<sup>3</sup>)
- SO 02 - Francouzská 2, parc. č. 813/3, 813/6 (3 x 5 m<sup>3</sup>)
- SO 03 - Francouzská 3, parc. č. 813/27, 813/29 (2 x 5 m<sup>3</sup>)
- SO 04 - Francouzská 4, parc. č. 813/18, 813/19 (1x 3 m<sup>3</sup> + 3x 5 m<sup>3</sup>)
- SO 05 - Rumunská 1, parc. č. 813/70, 813/75 (3 x 5 m<sup>3</sup>)
- SO 06 - Rumunská 2, parc. č. 813/70, 813/72 (2 x 5 m<sup>3</sup>)
- SO 07 - Rumunská 3, parc. č. 813/2, 813/103, 813/141 (2 x 5 m<sup>3</sup>)
- SO 08 - Rumunská 4, parc. č. 813/70, 813/81, 813/85 (1x 3 m<sup>3</sup> + 3x 5 m<sup>3</sup>)
- SO 09 - Nitranská 1, parc. č. 813/97, 813/98 (1x 3 m<sup>3</sup> + 3x 5 m<sup>3</sup>)
- SO 10 - Nitranská 2, parc. č. 831/1 (3x 5 m<sup>3</sup>)

V zájmových území staveb se nenachází žádné zařízení ve správě společnosti VAK Kroměříž, a.s.

V blízkosti staveb se nachází veřejná vodovodní a kanalizační síť, která je ve správě společnosti Vodovody a kanalizace Kroměříž, a.s. V případě jejího možného dotčení je nutné před zahájením zemních prací požádat o její vytyčení. Příložený situační zakres síť je pouze orientační. Pro upřesnění polohy a způsobu uložení vodovodního a kanalizačního potrubí je investor zemních prací povinen provést nezbytně nutný počet ručně kopaných sond dle pokynů zástupce VaK. Upozorňujeme, že v blízkosti staveb se nacházejí vodovodní a kanalizační přípojky k jednotlivým objektům nacházejících se v řešeném území.

Umístěním kontejnerů nebude zasahováno do odtokových poměrů v oblasti. Dešťové vody ze zpevněných ploch budou zasakovány volně do terénu případně budou odtékat do stávající kanalizace. Dešťové vody z povrchu kontejnerů požadujeme řešit v souladu s platnou legislativou dle §20 vyhlášky č. 501/2006 Sb., o obecných požadavcích na využívání území a navazující vyhlášky č. 269/2009 Sb.

Při realizaci stavby požadujeme dodržet ustanovení dle zákona č. 274/2001 Sb., o vodovodech a kanalizacích, ve znění pozdějších předpisů. Dále požadujeme respektovat ochranné pásmo vodovodu a kanalizace, které je vymezeno vodorovnou vzdáleností od vnějšího líce stěny vodovodního a kanalizačního potrubí na každou stranu; u vodovodních řadů a kanalizačních stok do průměru 500 mm včetně, 1,5 m a vodovodních řadů a kanalizačních stok nad průměr 500 mm, 2,5 m. U vodovodních řadů a kanalizačních stok o průměru nad 200 mm, jejichž dno je uloženo v hloubce větší než 2,5 m pod upraveným povrchem, se vzdálenosti od vnějšího líce zvyšují o 1,0 m. Při stavbě požadujeme dodržet prostorová uspořádání podzemních sítí technické vybavenosti dle ČSN 73 6005. **BETONOVÉ ZÁKLADY PRO KONTEJNER NESMÍ BÝT UMÍSTĚNY V OCHRANNÉM PÁSMU VODOVODU A KANALIZACE.** Při úpravě okolního terénu požadujeme osazení vodovodních a kanalizačních armatur do výšky nově upraveného terénu. Případné úpravy poklopů a armatur na vodohospodářském zařízení je nutné projednat se zástupcem VaK Kroměříž, a.s., jejich zapravení provede



zhotovitel investora pod dohledem odborného zaměstnance VaK Kroměříž, a.s. V blízkosti vodovodního a kanalizačního potrubí je nutné veškeré zemní práce provádět ručně. Během stavebních prací i po jejich dokončení musí zůstat naše zařízení včetně vnějších povrchových znaků přístupné a funkční. Při realizaci zemních prací musí být dodrženo min. krytí vodovodního a kanalizačního potrubí dle ČSN 73 6005. Po dokončení stavebních prací bude přizván zástupce VaK Kroměříž, a.s. ke kontrole.

K zahájení stavebních prací v ochranném pásmu vodovodu a kanalizace požadujeme přizvat zástupce VaK Kroměříž, a.s.

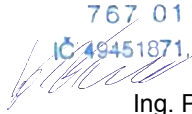
Společnost Vodovody a kanalizace Kroměříž, a.s. souhlasí s realizací zemních a stavebních prací v ochranném pásmu vodovodních řadů a kanalizačních stok dle výše uvedených podmínek.

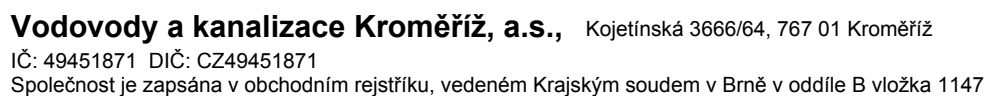
Platnost tohoto stanoviska je 12 měsíců ode dne jeho vydání a platí pouze pro území a stavební objekty vyznačené v předložené dokumentaci.

**Kontakty:**

vytyčení sítí - pí. Hýžová, tel. 573 517 121, mob. 702 096 423, email: informace@vak-km.cz  
(vytyčení vodohospodářského zařízení je nutné objednat min. 14 dnů před plánovanou realizací)  
mistr kanalizací - p. Náplava, tel. 573 502 826, mob. 720 977 094  
mistr vodovodů - p. Strašák, tel. 573 517 174, mob. 607 629 358

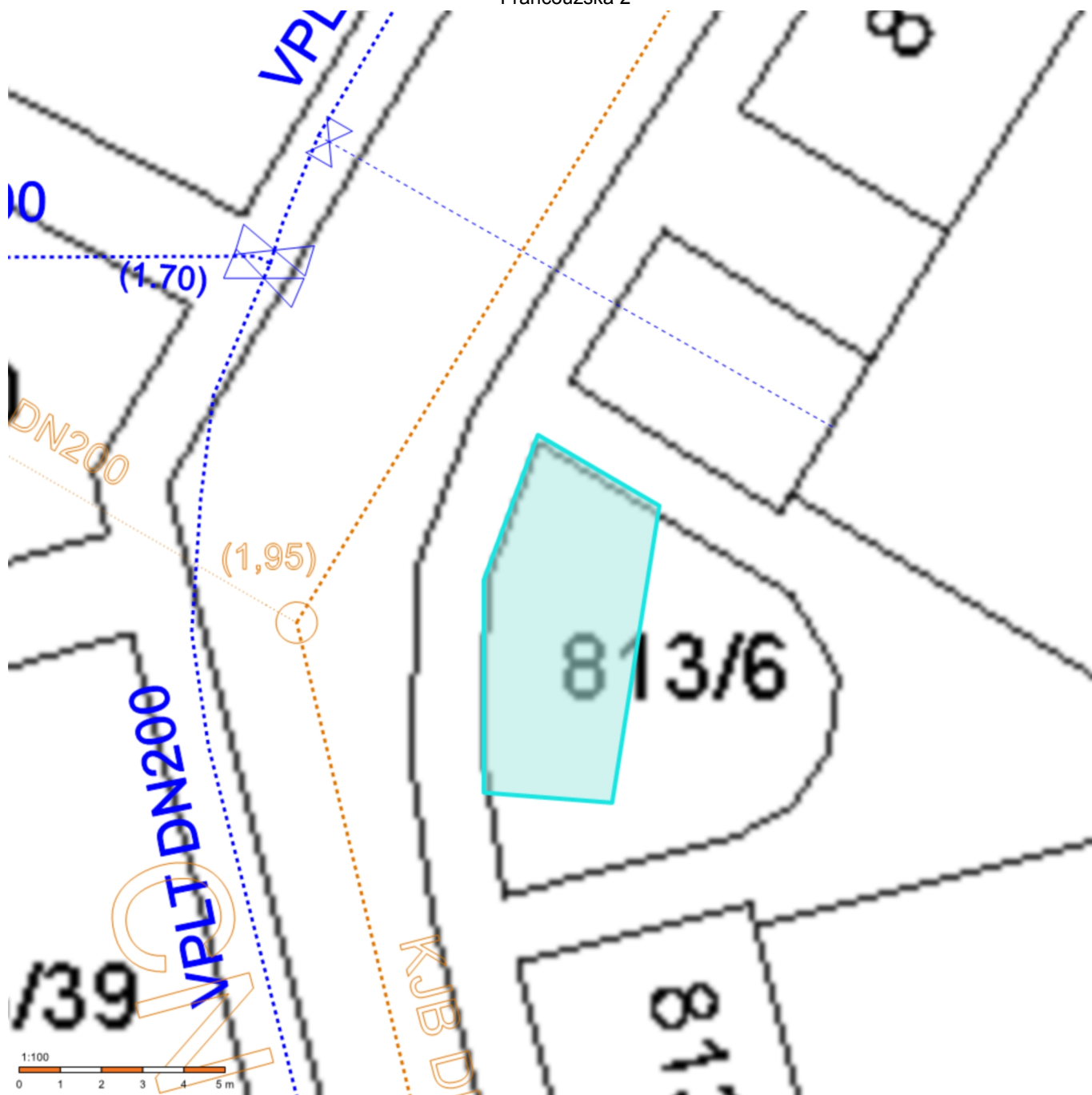
**Vyřizuje:** Ing. Soňa Horáková  
**Telefon:** 573 517 227  
**Datum:** 30. 1. 2020

Vodovody a kanalizace Kroměříž, a.s.  
Kojetínská 3666/64 -2-  
767 01 Kroměříž  
IČ 49451871, DIČ CZ49451871  
  
Ing. Petr Vedra,  
výrobně technický náměstek

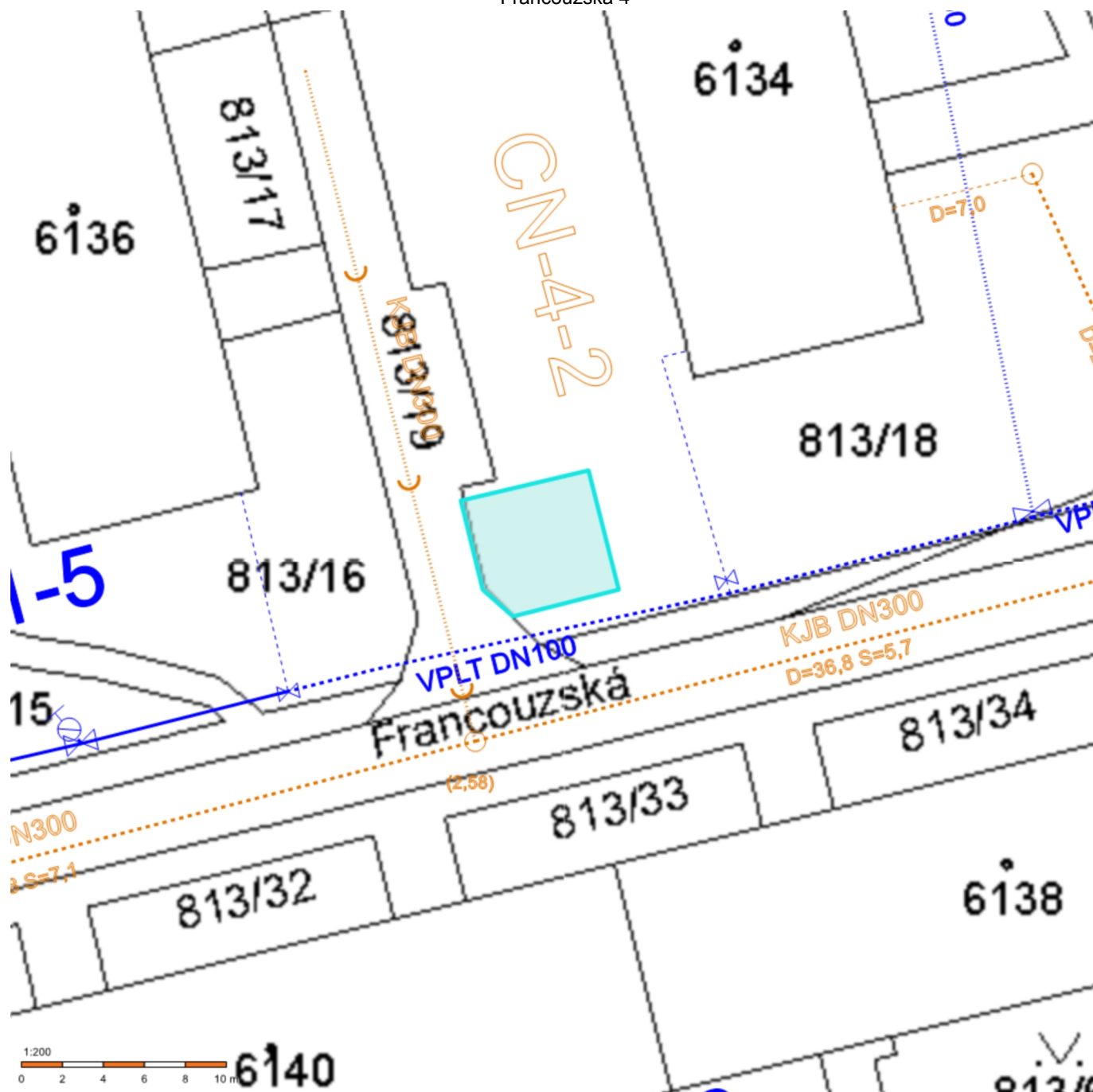


Technical drawing of a cadastral map showing property boundaries, parcel numbers (813/42, 813/43, 813/44, 813/45, 813/7, 813/8, 813/9), and infrastructure lines (KJB DN300, VPLT DN100). The drawing includes a scale bar (0-10m) and a north arrow.

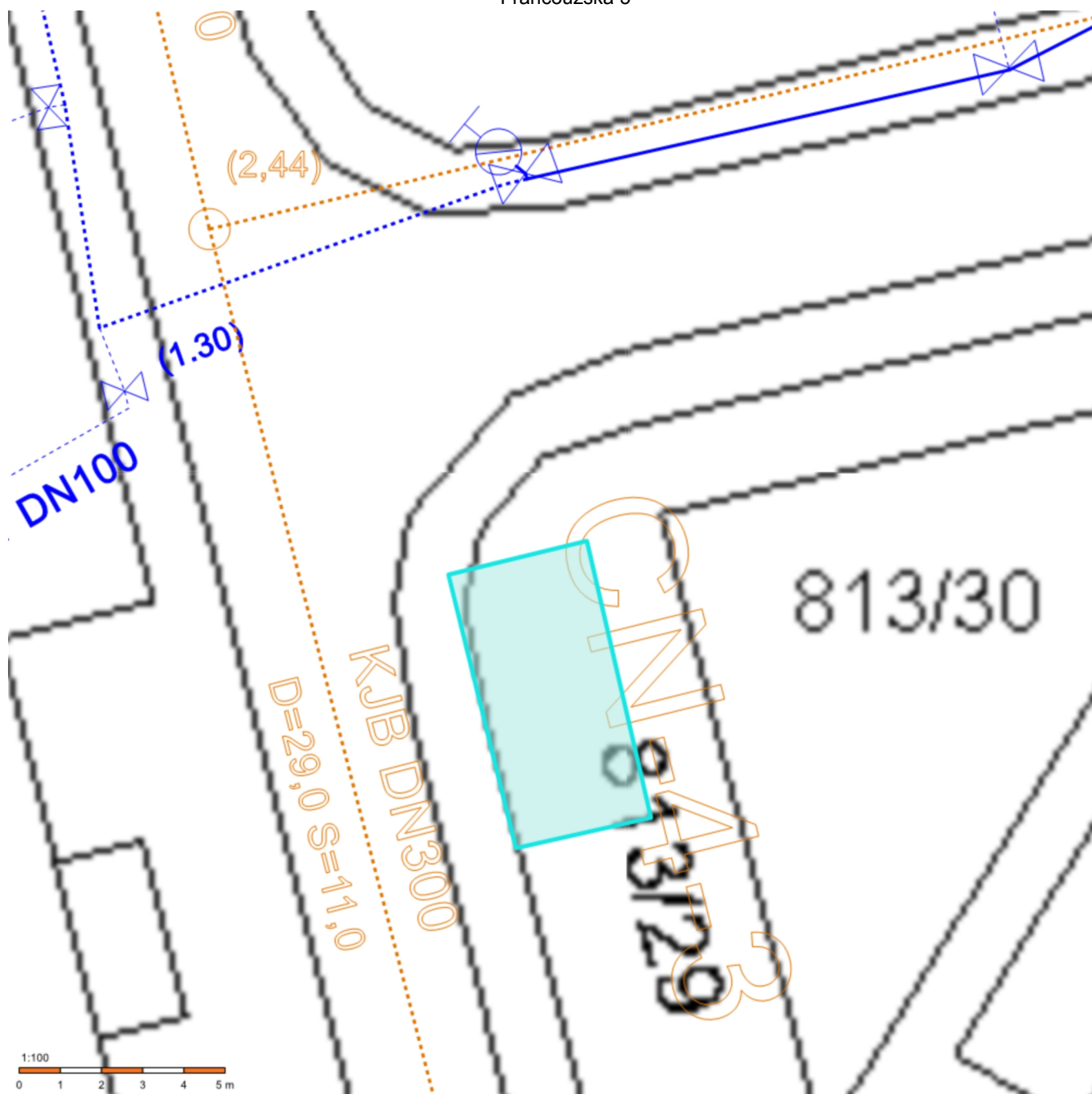
Francouzská 2



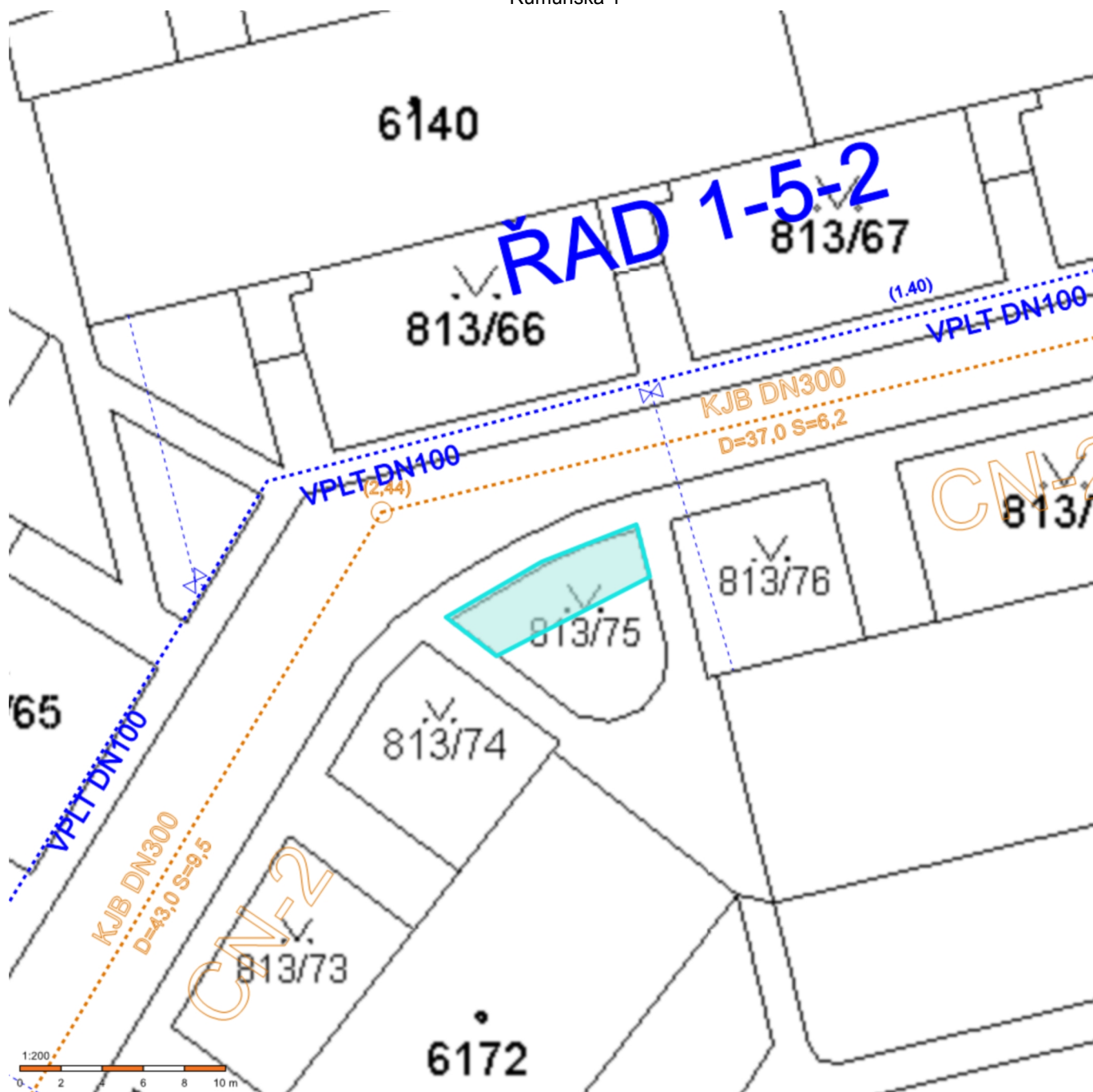
Francouzská 4

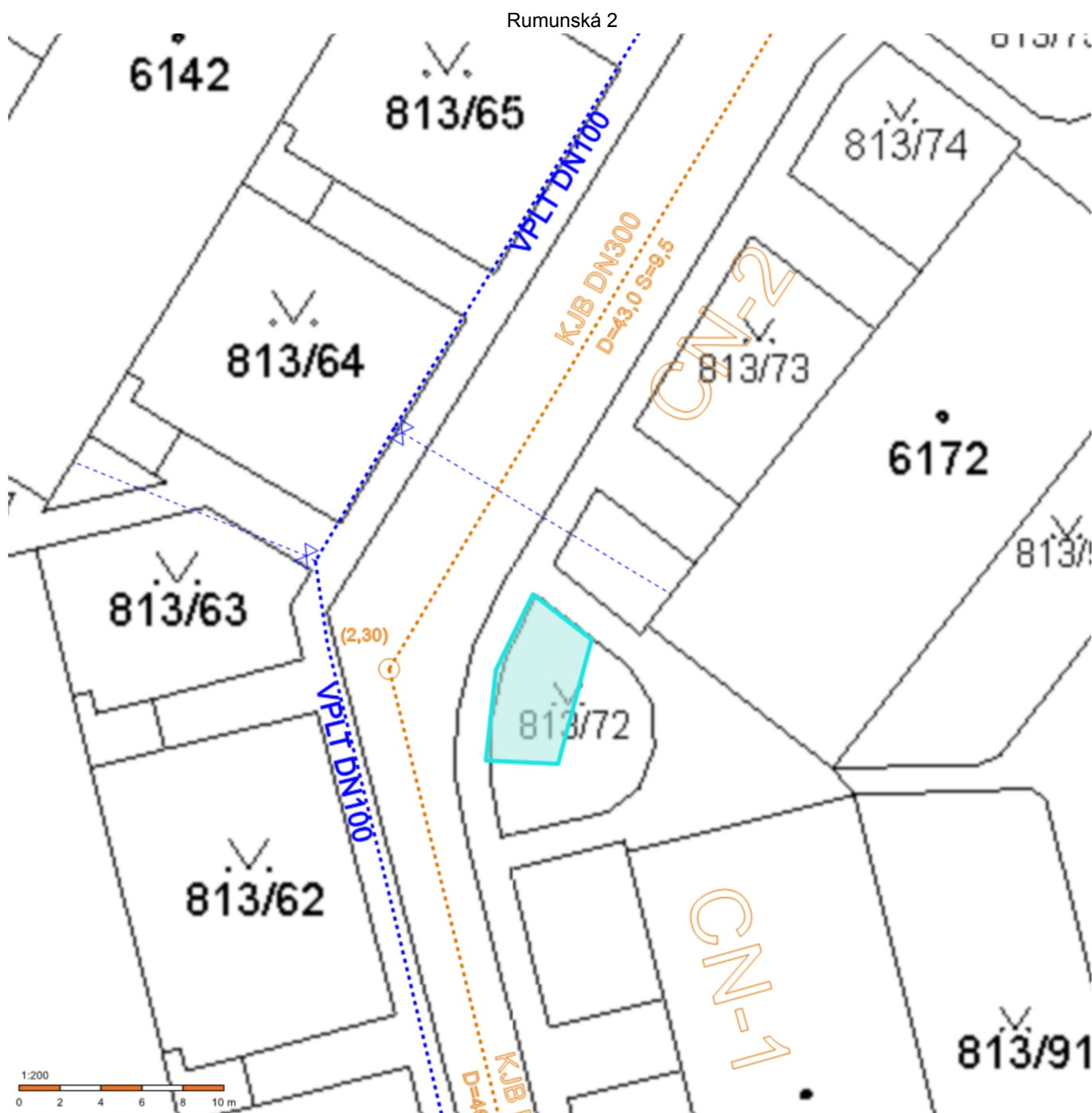


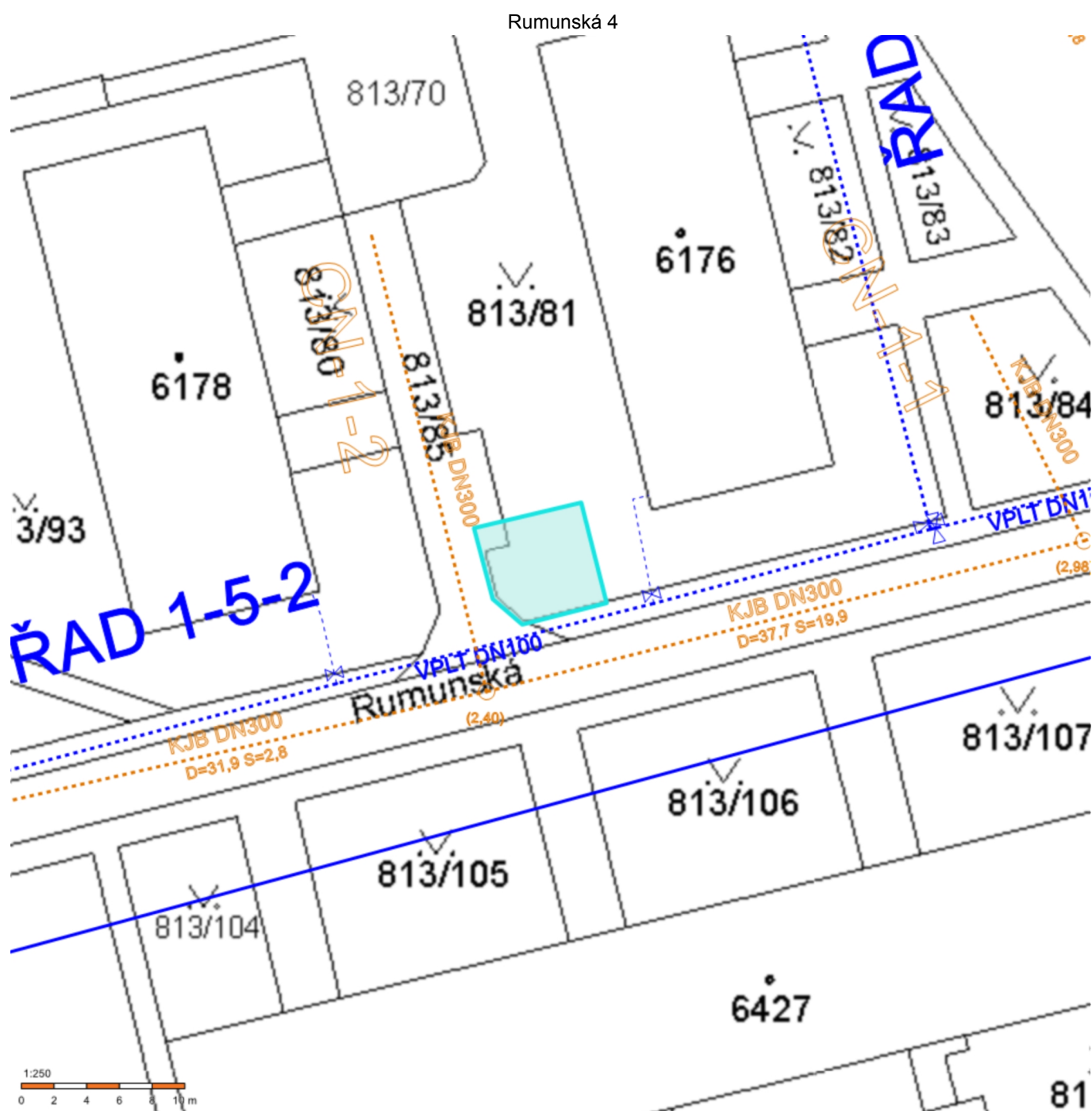
Francouzská 3



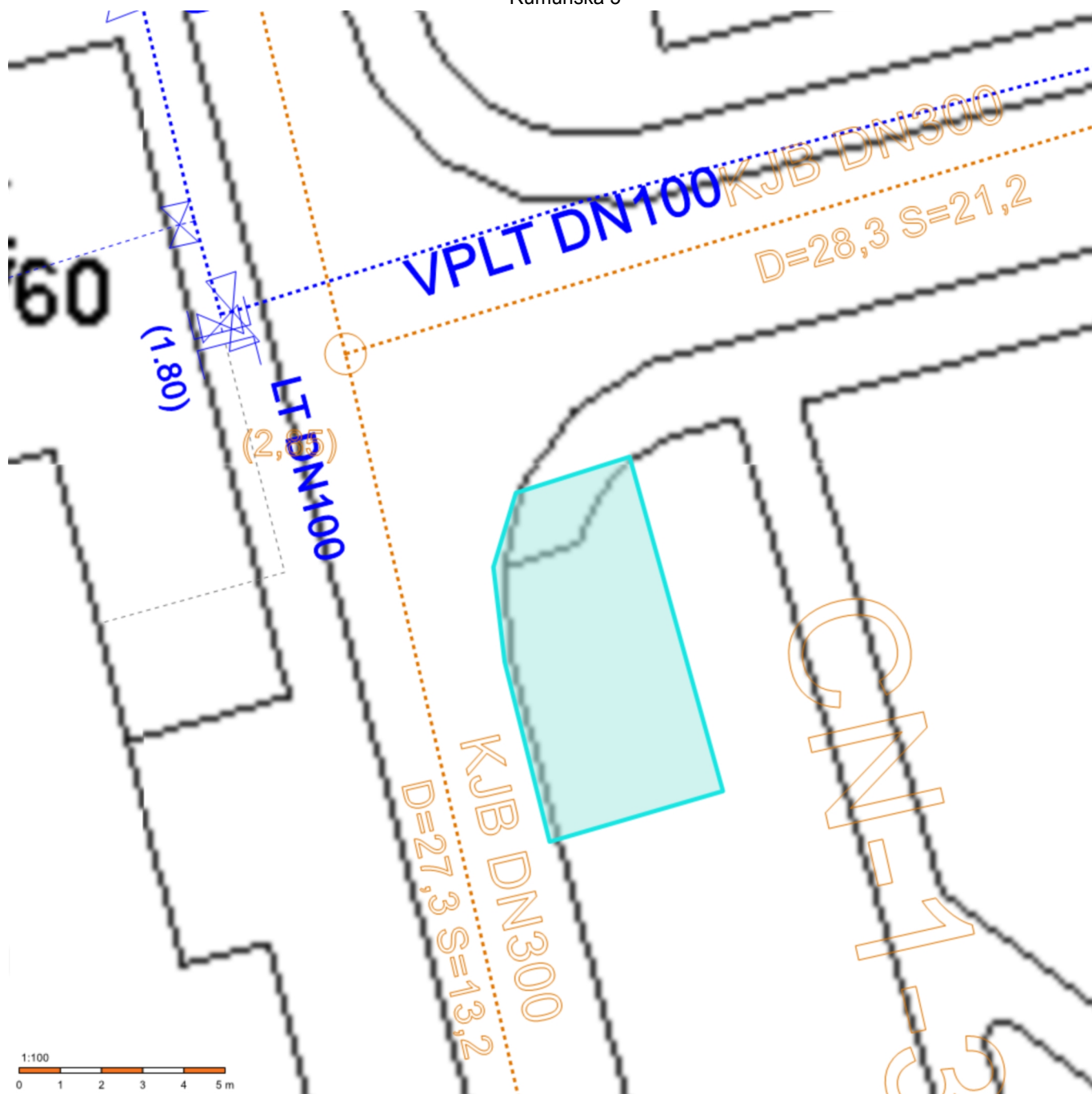
Rumunská 1

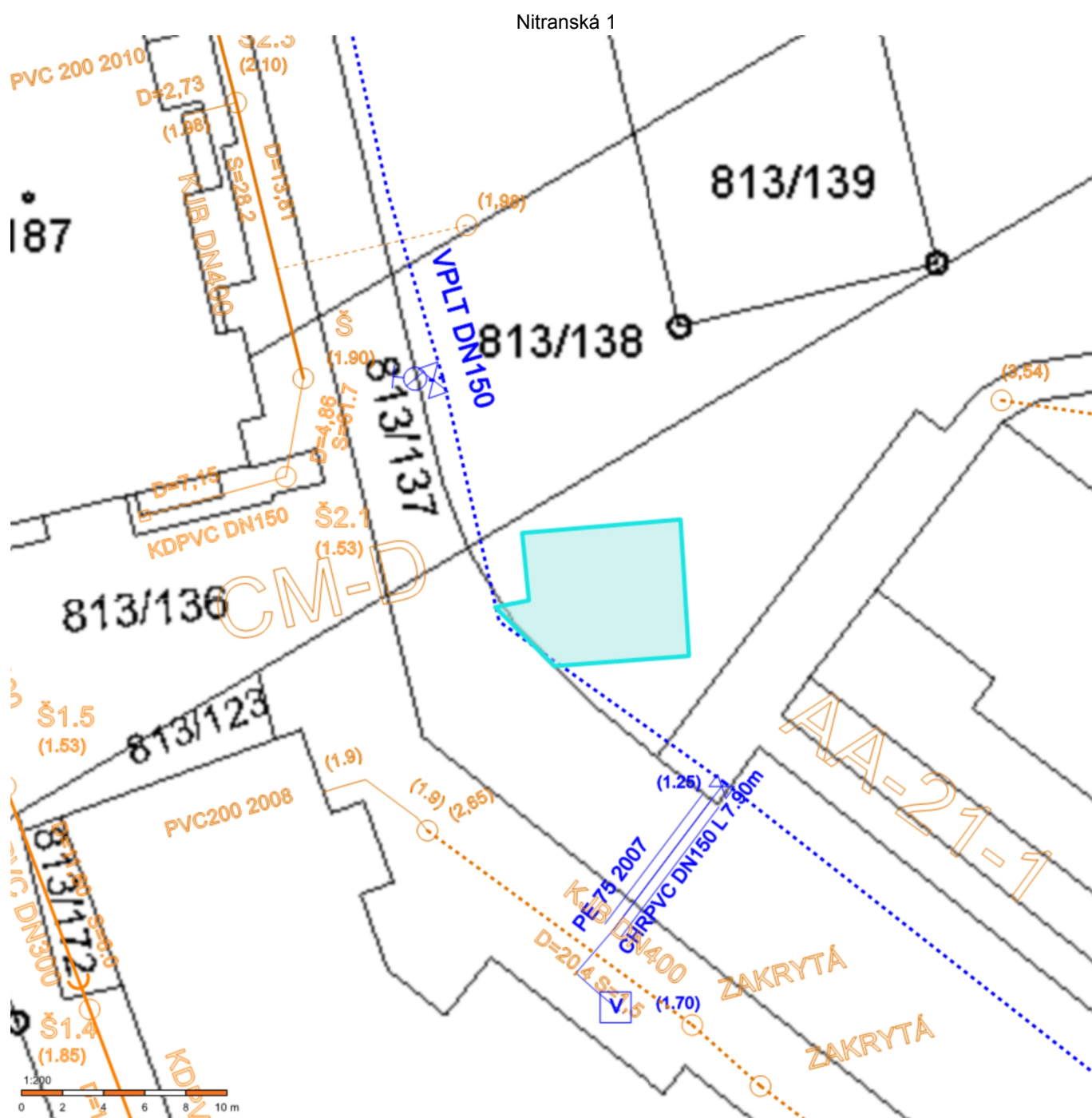






Rumunská 3





Nitranská 2

