



naše značka  
5002468441  
vyřizuje  
Petr Matyáščík  
datum  
22.10.2021

PIKAZ KROMĚŘÍŽ spol. s r.o.  
Ztracená 2647/16  
76701 Kroměříž

Věc:

**SANACE PODZEMNÍHO PROSTORU, ULICE VEJVANOVSKÉHO KROMĚŘÍŽ**

K.ú. - p.č.: Kroměříž

Stavebník: Město Kroměříž, Velké náměstí 115/1, 76701 Kroměříž

Účel stanoviska: Povolení stavby - stavební režim (ÚR+SP)

GasNet, s.r.o., jako provozovatel distribuční soustavy (PDS) a technické infrastruktury, zastoupený GasNet Služby, s.r.o., vydává toto stanovisko:

**V ZÁJMOVÉM ÚZEMÍ STAVBY SE NACHÁZÍ TATO PLYNÁRENSKÁ ZAŘÍZENÍ A PLYNOVODNÍ PŘÍPOJKY:**

-NTL PE 160 a OC DN 100 plynovody  
-NTL PE 63 a OC DN 50 přípojky

Požadujeme respektovat průběh a ochranné pásmo plynárenského zařízení.

Při realizaci stavby je nutno dodržovat veškerá pravidla stanovená pro práce v ochranném pásmu ( OP ) plynárenského zařízení a plynovodních přípojek, které činí 1 m na každou stranu měřeno kolmo od obrysu plynovodu a přípojek. V tomto pásmu nesmí být umísťovány žádné nadzemní stavby, prováděna skládka materiálu a výšková úprava terénu. Veškeré stavební práce budou prováděny v OP výhradně ručním způsobem a musí být vykonávány tak, aby v žádném případě nenarušily bezpečný provoz uvedených plynárenských zařízení a plynovodních přípojek.

Plynovod a přípojky s navrtávacími T-kusy ( dále jen zařízení) nesmí být uloženy v konstrukci komunikace- zpevněných ploch. Křížení a souběh inž. sítí s plynovodním zařízením musí být v souladu s ČSN 73 60 05, tab. 1 a 2.

Budované objekty ( např. šachty, vpusti, dopravní značky, sloupy atd. ) musí dodržet od stávajícího zařízení světlou vzdálenost dle ČSN EN 12 007, TPG 702 04, čl. 14.5 a 14.6 - minimálně 1m, tj. nesmí zasahovat do ochranného pásma zařízení - plynovodu!

Bude dodrženo krytí plynárenského zařízení dle ČSN 73 60 05.

Před zahájením stavby požadujeme být kontaktováni pro upřesnění konkrétních podmínek a opatření v průběhu realizace stavby.

Kontaktní osoba:

pan Jirsa Miroslav

Technik RO Morava 2

tel: 606 611 621; E-mail: miroslav.jirsa@gasnet.cz

- Pokud realizace stavby vyvolá výškovou nebo směrovou úpravu trasy PZ, bude toto posuzováno jako přeložka. Náklady budou hrazeny investorem stavby.

Toto stanovisko se netýká žádných úprav plynárenského zařízení v zájmovém území.

Případně nutno řešit samostatně (<http://www.gasnet.cz/cs/kontaktni-system/>).

Současné si vyhrazuje upřesnění nebo rozšíření našich podmínek při zjištění situace na místě.

**GasNet Služby, s.r.o.**

Plynárenská 499/1 · Zábřovice · 602 00 Brno · T 555 90 10 10 · [www.gasnet.cz](http://www.gasnet.cz)

IČ: 27935311 · DIČ: CZ27935311

**Zápis do obchodního rejstříku:** Krajský soud v Brně, sp. zn. C 57165, dne 26. 7. 2007

**Certificate of incorporation:** Regional Court in Brno, ref. number C 57165, on 26th July 2007

Zákaznická linka GasNet 555 90 10 10, [info@gasnet.cz](mailto:info@gasnet.cz), [www.gasnet.cz](http://www.gasnet.cz)

PŘED ZAHÁJENÍM STAVBY BUDE PROVEDENO PŘESNÉ VYTÝČENÍ PZ, viz.odst.1 tohoto stanoviska – poskytnutý zákres je pouze ORIENTAČNÍ.

V rozsahu této stavby souhlasíme s povolením stavby dle zákona 183/2006 Sb. ve znění pozdějších předpisů. Tento souhlas platí pro územní řízení, řízení o územním souhlasu, veřejnoprávní smlouvy pro umístění stavby, zjednodušené územní řízení, ohlášení, stavební řízení, společné územní a stavební řízení, veřejnoprávní smlouvu o provedení stavby nebo oznámení stavebního záměru s certifikátem autorizovaného inspektora.

V zájmovém území se mohou nacházet plynárenská zařízení jiných vlastníků či správců, případně i dlouhodobě nefunkční/neprovozovaná plynárenská zařízení bez dostupných informací o jejich poloze a vlastnictví.

Plynárenská zařízení a plynovodní přípojky (dále jen PZ) jsou dle ust. § 2925 zákona č. 89/2012 Sb., občanského zákoníku, provozovány jako zařízení zvláště nebezpečná a z tohoto důvodu jsou chráněna ochranným pásmem dle zákona č.458/2000 Sb. ve znění pozdějších předpisů.

Rozsah ochranného pásma je stanoven v zákoně 458/2000 Sb. ve znění pozdějších předpisů.

Stavební činnosti je možné realizovat pouze při dodržení podmínek stanovených v tomto stanovisku. Nebudou-li tyto podmínky dodrženy, budou stavební činnosti považovány dle § 68 zákona č.458/2000 Sb. ve znění pozdějších předpisů za činnost bez našeho předchozího souhlasu. Při každé změně projektu nebo stavby (zejména trasy navrhovaných inženýrských sítí) je nutné požádat o nové stanovisko k této změně.

Nedodržení podmínek uvedených v tomto stanovisku zakládá odpovědnost stavebníka za vzniklé škody.

Za stavební činnosti se pro účely tohoto stanoviska považují všechny činnosti prováděné v ochranném pásmu PZ (tzn. bezvýkopové technologie a terénní úpravy) a činnosti mimo ochranné pásmo, pokud by takové činnosti mohly ohrozit bezpečnost a spolehlivost PZ (např. trhací práce, sesuvy půdy, vibrace, apod.).

Případné zřizování stavenišť, skladování materiálů, stavebních strojů apod. bude realizováno mimo ochranné pásmo PZ (není-li ve stanovisku uvedeno jinak).

Při použití nákladních vozidel, stavebních strojů a mechanismů požadujeme zabezpečit případný přejezd přes PZ uložením betonových panelů v místě přejezdu PZ.

**PŘI REALIZACI STAVBY BUDOU DODRŽENY TYTO PODMÍNKY PRO PROVÁDĚNÍ STAVEBNÍ ČINNOSTI:**

(1) Před zahájením stavební činnosti bude provedeno vytyčení trasy a přesné určení uložení PZ. Vytyčení trasy provede příslušná regionální oblast ZDARMA. Formulář a kontakt naleznete na <https://www.gasnet.cz/cs/ds-vytyceni-pz/>, lze využít QR kód, který je uveden v tomto stanovisku. Při podání žádosti uvede žadatel naši značku (číslo jednací) uvedenou v úvodu tohoto stanoviska a sdělí termín zahájení a ukončení stavby. O provedeném vytyčení trasy bude sepsán protokol. Přesné určení uložení PZ (sondou) je povinen provést stavebník na svůj náklad.

**BEZ VYTÝČENÍ TRASY A PŘESNÉHO URČENÍ ULOŽENÍ PZ STAVEBNÍKEM NESMÍ BÝT VLASTNÍ STAVEBNÍ ČINNOST ZAHÁJENA. VYTÝČENÍ POVAŽUJEME ZA ZAHÁJENÍ STAVEBNÍ ČINNOSTI V OCHRANNÉM A BEZPEČNOSTNÍM PÁSMU PZ. PROTOKOL O VYTÝČENÍ MÁ PLATNOST 2 MĚSÍCE.**

(2) Stavebník je povinen stavebnímu podnikateli prokazatelně předat kopii tohoto stanoviska. Převzetí kopie stvrdí stavební podnikatel stavebníkovi svým podpisem a zápisem do stavebního deníku. Pracovníci provádějící stavební činnosti budou prokazatelně seznámeni s polohou PZ, rozsahem ochranného pásma a těmito podmínkami.

(3) Bude dodržena mj. ČSN 73 6005, TPG 702 01, TPG 702 04, TPG 700 03, zákon č.458/2000 Sb. ve znění pozdějších předpisů, případně další předpisy související s uvedenou stavbou.

(4) Při provádění stavební činnosti v ochranném pásmu PZ vč. přesného určení uložení PZ je stavebník povinen učinit taková opatření, aby nedošlo k poškození PZ nebo ovlivnění jejich bezpečnosti a spolehlivosti provozu. Nebude použito nevhodného nářadí, zemina bude těžena pouze ručně bez použití pneumatických, elektrických, bateriových a motorových nářadí.

(5) V případě použití bezvýkopových technologií (např. protlaku) bude před zahájením stavební činnosti provedeno úplné obnažení PZ v místě křížení na náklady stavebníka. Technologie musí být navržena tak, aby v místě křížení nebo souběhu s PZ byl dostatečný stranový nebo výškový odstup od PZ, který zajistí nepoškození PZ během prací a to s ohledem na použitou bezvýkopovou technologii a všechny její účinky na okolní terén. V případě, že nemůže být tato podmínka dodržena, nesmí být použita bezvýkopová technologie.

(6) Odkrytá PZ budou v průběhu nebo při přerušení stavební činnosti řádně zabezpečena proti jejich poškození.

(7) Poklopy uzávěrů a ostatních armatur na PZ, vč. hlavních uzávěrů plynu (HUP) na odběrném plynovém zařízení udržovat stále přístupné a funkční po celou dobu trvání stavební činnosti.

(8) Bude zachována hloubka uložení PZ (není-li ve stanovisku uvedeno jinak).

(9) Stavebník je povinen neprodleně oznámit každé i sebemenší poškození PZ (vč. drobných vrypů do PE potrubí, poškození izolace, signalizačního vodiče, výstražné fólie, markeru atd.) na telefon 1239.

(10) Před provedením zásypu výkopu a v průběhu stavby bude provedena kontrola dodržení podmínek stanovených pro stavební činnosti v ochranném pásmu PZ. Povinnost kontroly se vztahuje i na PZ, která nebyla odhalena. Kontrolu provede příslušná regionální oblast (formulář a kontakt naleznete na <https://www.gasnet.cz/cs/ds-vytyceni-pz/>, lze využít QR kód, který je uveden v tomto stanovisku). Při žádosti uvede žadatel naši značku (číslo jednací) uvedenou v úvodu tohoto stanoviska. Kontrolu je třeba objednat min. 5 dnů předem. Předmětem kontroly je také ověření dodržení stanovené odstupové vzdálenosti staveb, které byly povoleny v ochranném a bezpečnostním pásmu PZ.

(11) O provedené kontrole bude sepsán protokol. Bez provedené kontroly nesmí být PZ zasypána. Stavebník je povinen na základě výzvy provozovatele PZ, nebo jeho zástupce doložit průkaznou dokumentaci o nepoškození PZ během výstavby nebo provést na své náklady kontrolní sondy v místě styku stavby s PZ.

(12) Plynárenské zařízení a plynovodní přípojky budou před zásypem výkopu řádně podsypány a obsypány, bude provedeno zhutnění a bude osazena výstražná fólie žluté barvy, to vše v souladu s předpisem provozovatele distribuční soustavy „Zásady pro projektování, výstavbu, rekonstrukce a opravy“, který naleznete na <https://www.gasnet.cz/cs/technicke-dokumenty/> a v souladu s ČSN EN 12007-1-4, TPG 702 01, TPG 702 04.

(13) Neprodleně po skončení stavební činnosti budou řádně osazeny všechny poklopy a nadzemní prvky PZ.


(14) Pokud stavebník nedodrží podmínky stanovené tímto stanoviskem bude činnost stavebníka vyhodnocena provozovatelem PZ jako narušení ochranného nebo bezpečnostního pásma PZ a budou z toho vyvozeny příslušné důsledky.

Platí pouze pro území vyznačené v příloze tohoto stanoviska a to 24 měsíců ode dne jeho vydání.

V případě dotčení pozemku v majetku společnosti GasNet, s.r.o. je třeba dále projednat smluvní vztah k tomuto pozemku. Kontakt na projednání naleznete na adrese [www.gasnet.cz/cs/kontaktni-system/](http://www.gasnet.cz/cs/kontaktni-system/), činnost Smluvní vztahy - pozemky a budovy plynárenských zařízení.

Za správnost a úplnost dokumentace předložené s žádostí včetně jejího souladu s platnými předpisy plně zodpovídá její zpracovatel. Stanovisko nenahrazuje případná další stanoviska k jiným částem stavby.

V případě další korespondence nebo jednání (např. změna stavby) uvádějte naši značku - 5002468441 a datum tohoto stanoviska. Kontakty jsou k dispozici na <https://www.gasnet.cz/cs/kontaktni-system/>.



GasNet, s.r.o.  
zastoupená společností GasNet Služby, s.r.o., IČ 27935311  
Petr Matyáš  
Technik externích požadavků-Morava  
Oddělení zpracování ext.požadavků-Morava  
PETR.MATYASTIK@GASNET.CZ

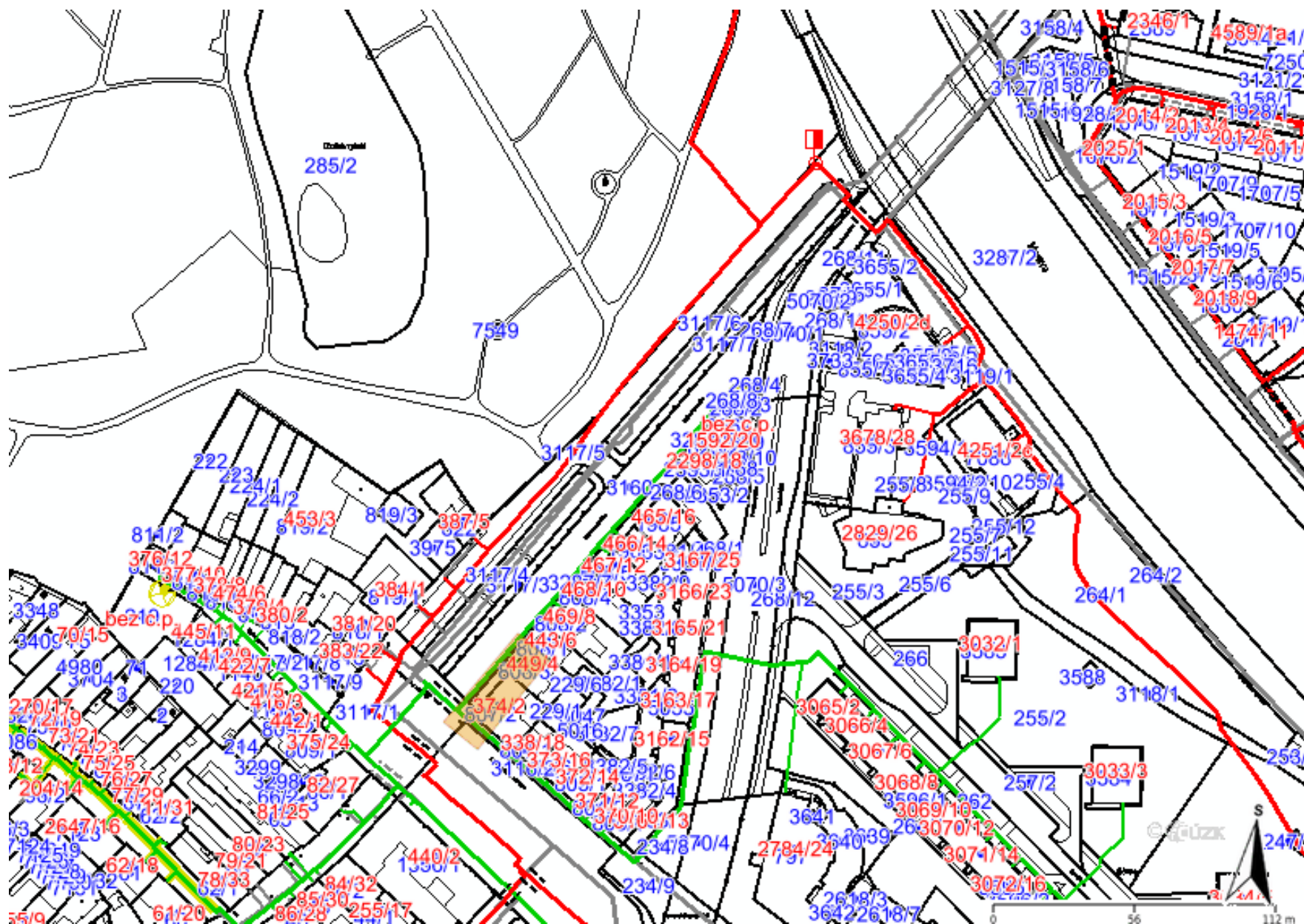


Zažádejte o vytyčení

Přílohy: Orientační zakres plynárenského zařízení, Detailní zakres plynárenského zařízení, Ověřená příloha žadatele, Ověřená příloha žadatele

**Příloha: Orientační zakres plynárenského zařízení. Tato příloha je nedílnou součástí stanoviska č. 5002468441 ze dne 22.10.2021.**

Provozovatel DS: GasNet, s.r.o.; Stavebník: Město Kroměříž, Velké náměstí 115/1, 76701 Kroměříž. K.ú.: Kroměříž.



**Legenda:**

linie plynovodu	
	NTL
	STL
	VTL
	VVTL
	nefunkční
	plánovaná stavba před realizací
	ve výstavbě, neuvedeno do provozu
	regulační stanice
	ochranné zařízení
	kabel
	elektropřípojka
	kabel protikoroziční ochrany
	anodové uzemnění
	stanice katodové ochrany
	pásma vlivu anodového uzemnění SKAO
	neplynovodní zařízení (linie/ bod)

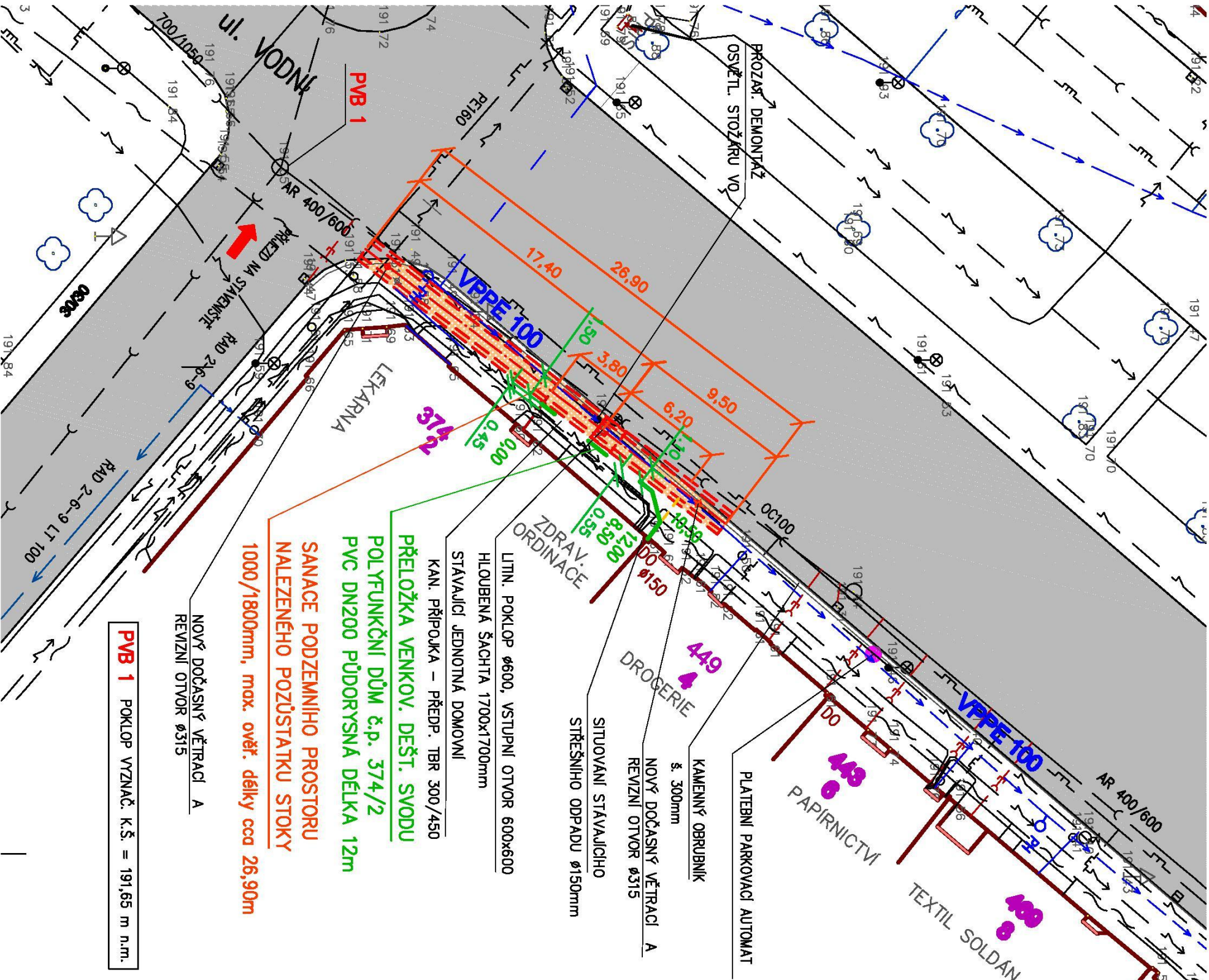
**Příloha: Detailní zákres plynárenského zařízení. Tato příloha je nedílnou součástí stanoviska č. 5002468441 ze dne 22.10.2021.**

Provozovatel DS: GasNet, s.r.o.; Stavebník: Město Kroměříž, Velké náměstí 115/1, 76701 Kroměříž. K.ú.: Kroměříž.



Legenda:	
linie plynovodu	
	NTL
	STL
	VTL
	VWT
	nefunkční
	plánovaná stavba před realizací
	ve výstavbě, neuvedeno do provozu
	regulační stanice
	ochranné zařízení
	kabel
	elektropřípojka
	kabel protikoroziční ochrany
	anodové uzemnění
	stanice katodové ochrany
	pásmo vlivu anodového uzemnění SKAO
	neplynovodní zařízení (linie/ bod)





## LEGENDA INŽENÝRSKÝCH SÍTÍ:

### STAVAJÍCÍ :

- PIŤNÝ VODOVOD
- DOM. VODOVODNÍ PŘÍPOJKY
- JEDNOTNÁ KANALIZACE–KAN. STOKY
- KAN. PŘÍPOJKY /VVEDENÉ V JDTM ZK/
- NTL PLYNOVOD
- KABEL NN
- KABEL SEK /CETIN/
- KABEL VO

### SANOVANÉ :

- SANACE PODZEMNÍHO OBJEKTU NALEZENÝ POZŮSTATEK STOKY

### PŘEKLADANÉ – NOVĚ ZŘÍZOVANÉ :

- KANAL. SVOD DEŠT. VOD

### RUŠENÉ :

- PŮVODNÍ KANAL. SVOD DEŠT. VOD

### VYMEZENÍ VÝMĚR OPRAVOVANÝCH PLOCH KRYTÍ PĚŠÍHO CHODNIKU

PLOCHA V MÍSTĚ REALIZACE PŘELOŽKY DS A ZŘÍZENÍ HLDOB. VST. ŠACHTY 15 x 3,75 = 56,25m<sup>2</sup>  
PLOCHA V MÍSTĚ VĚTRACÍCH A KONTROL. OTVORŮ 2 x 4,00 = 8,00 m<sup>2</sup>  
CELKOVÁ PLOCHA OPRAVY KRYTÍ CHODNIKU PO ZAOKROUHLLENÍ 65,00m<sup>2</sup>

### POZNÁMKA :

ZAKRESLENÍ STAVAJÍCÍHO VEDENÍ INŽ. SÍTÍ A PŘÍPOJEK NELEŽE VYUŽÍT PRO JEJICH VYTŘEČENÍ ODMĚŘENÍM. ŘÁDNÉ VYTŘEČENÍ DOTČENÝCH SÍTÍ VČETNĚ TRVALÉHO VYZNAČENÍ V TERÉNU ZAJISTÍ U PŘÍSLUŠNÉHO SPRÁVCE SÍTÍ ZHOTOVITEL VE SPOLUPRÁCI S INVESTOREM V DOSTATEČNĚM PŘEDSTIHU PŘED ZAHÁJENÍM ZEMNÍCH PRACÍ. VYZNAČENÍ TRÁSY VO JE POUZE ORIENTAČNÍ /NEEDIDOVANO V JDTM ZK/. VE VÝKRESU SITUACE JSOU ZAKRESLENY POUZE DOM. KAN. PŘÍPOJKY PŘEZATÉ Z PASPORTU Vdk KM. VE VÝKRESU ZAKRESLENÝ OBRYS STAVENIŠTĚ ZOBRAZUJÍ CELKOVÝ ROZSAH POŽADOVANÉHO ZABORU. VZHLÉDEM K SITUOVÁNÍ BUDE AKTUÁLNÍ STAVENIŠTĚ ZAJIŠTĚNO POMNÝMI ZABRANAMI – MOBILNÍM DILCOVÝM OPLOCEMÍM NEBO ZABRADLÍM PŘEDPESANÉ VÝŠKY A USPOŘÁDÁNÍ, VYKAZUJÍCÍM POTŘEBNOU STABILITU A CELSTVOST. ZAJIŠTĚNÍ VŠE UVEDENÝCH PODMINEK VČ. NAPŘ. JEDNOZNAČNÉHO STANOVENÍ NÁROKŮ NA PROVEDENÍ BEZP. PŘECHODŮ APOD. Z HLEDISKA BOZP – VIZ ÚDAJE OBSAŽENÉ V TEXTOVÉ ČÁSTI PD, KTERÉ BUDOU FINÁLNĚ UPŘESNĚNY PŘED REALIZACÍ PODMINKY A STANOVISKA UPLATNĚNÁ VE VYJÁDŘENÍCH SPRÁVCŮ JEDNOTL. DOTČENÝCH IS SE STAVAJÍ SOUČÁSTÍ PD A JSOU PRO ZHOTOVITELE BEZ VÝHRAD ZÁVAZNÁ. NEDÍLNOU ČÁST PROJEKTU TVOŘÍ I VŠECHNÝ TECHN. INFORMACE A POKYNY UVEDENÉ V TEXTU PD.

SOUŘADNICOVÝ SYSTÉM JTSK, VÝŠKOVÝ SYSTÉM BpV.

ZODP. PROJEKTANT	VYPRACOVAL	KRESLIL	KONTROLOVAL	PIKAZ Kroměříž spol.s r.o
ING. J. BRABEC	ING. P. ŠTĚPÁN		ING. P. ŠTĚPÁN	ZTRACENA 26-47, 767 01 KROMĚŘÍŽ tel. 573337507
KRAJ : Zlínský				MĚŘÍTO 1:250
INVESTOR: MĚSTO KROMĚŘÍŽ, VELKÉ NÁMĚSTÍ 115, 76701 KROMĚŘÍŽ				Č. VÝKRESU SPP-03
SANACE PODZEMNÍHO PROSTORU				
ULICE VEJVANOVSKÉHO KROMĚŘÍŽ				
D. DOKUMENTACE OBJEKTŮ A TECH. A TECHNOL. ZAŘÍZENÍ				
SITUACE KOORDINAČNÍ				



