




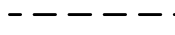
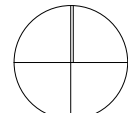


# LEGENDA PBS:

-  Podzemní požární hydrant
  -  Nadzemní požární hydrant
  -  Hranice pozemku stavebníka
  -  Hranice řešených objektů
  -  Požárně nebezpečný prostor od řešených objektů
  -  Požárně nebezpečný prostor od sousedních objektů
- S



**POZNÁMKA**  
- TATO DOKUMENTACE JE ZPRACOVÁNA VE STUPNI PRO STAVEBNÍ POVOLENÍ DLE VYHLÁŠKY 499/2006 Sb., A SVOU PODROBNOSTÍ TAK NEZAKLÁDÁ PŘEDPOKLAD K SAMOTNÉMU PROVEDENÍ STAVBY  
- V PŘÍPADĚ REALIZACE STAVBY PODLE TÉTO DOKUMENTACE PŘEBÍRÁ ZHOTOVITEL VEŠKEROU ZODPOVĚDNOST ZA VZNIKLÉ VADY, NEBOŽ NĚMOHL OBJEKTIVNĚ ZNÁT VŠECHNY OKOLNOSTI VEDOUcí KE ZDÁRNÉMU PROVEDENÍ DÍLA  
- PROJEKTANT PROTO UPOZORNĚJE STAVEBNÍKA A ZHOTOVITELE NA NUTNOST ZPRACOVÁNÍ DOKUMENTACE PRO PROVEDENÍ STAVBY, KTERÁ ZPŘESNÍ ŘEŠENÍ NAVRŽENÉ V TOMTO PROJEKTOVÉM STUPNI

±0,000 = 189,850 m n. m.      Souř.systém: JTSK      Výškový systém: BpV

název projektu <b>Domov se zvláštním režimem Račín, Kroměříž</b>			
stupeň DUR + DSP Dokumentace pro společné územní řízení a stavební povolení	místo stavby p.č. 5036, 3129/3 kat. území: Kroměříž [674834]		
stavebník  <b>Město Kroměříž</b> Velké náměstí 115/1 767 01 Kroměříž	generální architekt  <b>ŘEZANINA &amp; BARTOŇ, s.r.o.</b> Jenikovice 111 503 46 Jenikovice		
autorizace	projektant části  Ing. Michal Netušil, Ph.D. ČKAIT 0012242 autorizovaný inženýr pro požární bezpečnost staveb, statiku a dynamiku staveb Ing. Martin Dobeš		
část D.1.3      Požárně bezpečnostní řešení			
výkres <b>Situace - vymezení odstupových vzdáleností</b>			
datum zhotovení 12/2023	měřítko <b>1:350</b>	SO/IO -	paré
datum revize -	číslo revize -	číslo výkresu 1	

DÍLO JE CHRÁNĚNO AUTORSKÝM ZÁKONEM. JAKÉKOLIV ROZMNOŽOVÁNÍ ČI VYTVÁŘENÍ KOPÍÍ BEZ VĚDOMÍ AUTORA JE ZAKÁZÁNO