



Dne: 7.11 2023

Vaše značka:

Naše značka: RSD-561140/2021-6-rev

Vyřizuje: Ing. Kabrna Zdeněk
tel.: +420954903518
e-mail: zdenek.kabrna@rsd.cz

Ing. Jakub Burý,
798 27 Vrchoslavice 176,
Provozovna:
Tovačovského 2784/24,
767 01 Kroměříž

Stezka pro pěší a cyklistickou dopravu Kroměříž - Miňůvky

Souhrnné stanovisko vlastníka veřejné dopravní infrastruktury k podmínkám dotčeného ochranného pásma k PD pro společné územní a stavební řízení

D1 km 258,0 vpravo i vlevo

Vaším dopisem jste nám předložili k vyjádření projektovou dokumentaci pro společné územní a stavební řízení na akci „Stezka pro pěší a cyklistickou dopravu Kroměříž – Miňůvky“, zpracovanou společností Ing. Jakub Burý, 798 27 Vrchoslavice 176, Provozovna: Tovačovského 2784/24, 767 01 Kroměříž a požádali o vydání našeho stanoviska k této akci. Stavebníkem je Město Kroměříž, Velké náměstí 115/1, 767 01 Kroměříž

V žádosti a technické zprávě uvádíte, že Stezka bude užívána ve smíšeném provozu pěšími i cyklisty a zajistí řádné pěší a cyklistické spojení mezi Kroměříží a městskou částí Miňůvky. Stezka bude sloužit především občanům města Kroměříže a jejích místních částí. Stezka dále zlepší podmínky využití pro účely rekreace a cestovního ruchu, kdy se vytvoří prostor pro návaznost na již provozovanou či plánovanou síť cyklistických stezek krajského významu na sever od Kroměříže.

Členění stavby na objekty

Hlavní stavba:

SO 101 Stezka – úsek 1

SO 102 Stezka – úsek 2

SO 103 Stezka – úsek 3

SO 201 Opěrné zdi

Vedlejší stavby:

SO 301 Přeložka vodovodního přivaděče Kroměříž – Postoupky

SO 302 Přepojení vodovodní přípojky

Stavba se částečně nachází ve 100 m ochranném pásmu dálnice D1 a na pozemcích p. č. 4842/1, 4842/5 k. ú. Kroměříž jsou ve vlastnictví ČR s příslušností hospodaření s majetkem státu pro ŘSD ČR.

Upozorňujeme na skutečnost, že ŘSD ČR, oddělení majetkové správy dálnic Morava se vyjadřuje pouze ke stavební činnosti v ochranném pásmu dálnice D1 a na pozemcích ve vlastnictví ČR s příslušností hospodaření s majetkem státu pro ŘSD ČR.



Ředitelství silnic a dálnic ČR, jako vlastník dotčené dálnice D1, vydává v souladu s §32 a § 40 odst. 2 písm. g) zákona č. 13/1997 Sb. o pozemních komunikacích v platném znění souhrnné souhlasné stanovisko k umístění části stavby nazvané „Stezka pro pěší a cyklistickou dopravu Kroměříž - Miňůvky“ ve 100 m ochranném pásmu dálnice D1 a na pozemcích p. č. 4842/1, 4842/5 k. ú. Kroměříž ve vlastnictví ČR s příslušností hospodaření s majetkem státu pro ŘSD ČR a k vydání společného územního a stavebního rozhodnutí, při splnění dále uvedených podmínek:

1. Stavba bude provedena podle předložené projektové dokumentace, platných norem a předpisů, případné změny budou s naší organizací předem projednány.
2. Zástupci ŘSD ČR, oddělení správy dálnic Morava budou přizváni ke všem správním řízením.
3. Stavba se částečně nachází ve 100 m ochranném pásmu dálnice D1. Podle §32, odst. 1, písm. a, lze stavby umístěné v ochranném pásmu dálnice provést jen na základě povolení vydaného silničním správním úřadem, kterým je Ministerstvo dopravy. Ochranným pásmem dálnice se podle §30 odst. 2 zákona č. 13/1997 Sb. o pozemních komunikacích rozumí prostor ohraničený svislými plochami vedenými do výšky 50 m a ve vzdálenosti 100 m od osy přilehlého jízdního pásu dálnice.
4. Ve věci existence stávajících inženýrských sítí v místě dotčeném stavbou se obraťte na ŘSD ČR, samostatné oddělení technické podpory provozu, vedoucí Ing. Martina Poláková (tel. 727 925 758, martina.polakova@rsd.cz).
5. Ještě před vydáním společného územního a stavebního povolení uzavře stavebník Město Kroměříž s ŘSD ČR smlouvu o smlouvě budoucí na věčné břemeno. Ve věci smluvních vztahů vyplývajících z umísťování inženýrských sítí a stavebních objektů do majetku ve správě ŘSD ČR (dálničních pozemků), tj. uzavření smlouvy o smlouvě budoucí, je třeba se obrátit na ŘSD ČR, oddělení majetkové podpory, vedoucí Mgr. Petra Hutařová, (tel. 602 357 628, petra.hutarova@rsd.cz).
6. Ve věci komunikace II/367 se obraťte na místně příslušný správní úřad.
7. Při realizaci stavby nebude porušena stabilita dálničního tělesa ani mostní konstrukce a nebude poškozena a znečištěna dálnice, její pozemky a zařízení. V případě poškození nebo znečištění uvede investor vše na své náklady do původního stavu.
8. Zahájení a ukončení stavebních prací bude předem oznámeno ze strany žadatele (investora) na ŘSD ČR, středisko správy a údržby dálnice č.20 v Ivanovicích na Hané (vedoucí Ing. Jiří Vavrečka, tel. 954 950 104, 724 878 693, jiri.vavrecka@rsd.cz) min 5 dní před zahájením realizace stavby, ukončení prací 3 dny před koncem realizace.
9. Stavba a úprava pozemku bude provedena tak, aby její součásti a příslušenství neoslňovaly nebo jinak nerušily silniční provoz.



10. Na pozemcích souvisejících se stavbou nesmí být během stavebních montážních prací použito žádných reklam, upoutávek na vozidlech či oděvech pracovníků, které by vedly k odvádění pozornosti řidičů jedoucích na dálnici D1. Umístění reklamního zařízení a firemního označení podléhá povolení příslušného silničního správního úřadu, tedy Ministerstva dopravy ČR.
11. Před uvedením stavby do užívání předá investor ŘSD ČR ve dvou vyhotoveních zaměření stávajícího stavu stavby v rozsahu 100 m ochranného pásma dálnice a na pozemcích ve vlastnictví ČR s příslušností hospodaření s majetkem státu pro ŘSD ČR v digitální formě dgn nebo dwg **dle datového předpisu ŘSD ČR „B2/C1 - Datový předpis pro tvorbu mapových podkladů, verze 6.0“**, který je k dispozici na internetových stránkách ŘSD ČR www.rsd.cz, Technické předpisy.

Z vyjádření dalších úseků ŘSD ČR

ŘSD ČR Správa Zlín

- pokud při realizaci stavby dojde k využití části silnice I/47 (např. stání mechanismů, apod.), bude před zahájením prací a na základě zvláštního užívání silnice I/47, uzavřena smlouva se zhotovitelskou organizací o pronájmu dotčené části této komunikace a na základě těchto podkladů bude uhrazena finanční náhrada, nájemné za m²/den ve výši, dle rozsahu dotčené plochy vozovky v závislosti na předpokládané době provádění,
- o zvláštní užívání silnice I/47 bude požádán Krajský úřad Zlínského kraje, Odbor dopravy a silničního hospodářství,
- pokud při provádění prací dojde k ovlivnění bezpečnosti a plynulosti silničního provozu na silnici I/47, je nutno si vyžádat předchozí souhlas Policie ČR DI, Kroměříž,
- v souladu s §28 zák. č. 13/97 Sb. je žadatel povinen bez průtahů odstranit veškeré závady ve sjízdnosti, způsobené předmětnou stavbou.

Vyjádření ŘSD ČR platí 2 roky ode dne vydání, pokud v této lhůtě nedošlo ke změně podmínek, za kterých bylo vyjádření vydáno.

Bc. Šárka Nováková, DiS.
vedoucí úseku majetkové správy dálnic

Přílohy:

- Výkres širších vztahů_
- Koordinační situační výkres – část 1
- Koordinační situační výkres – část 2
- Koordinační situační výkres – část 3
- Protokol o místě zásahu dotčené nemovitosti stavbou

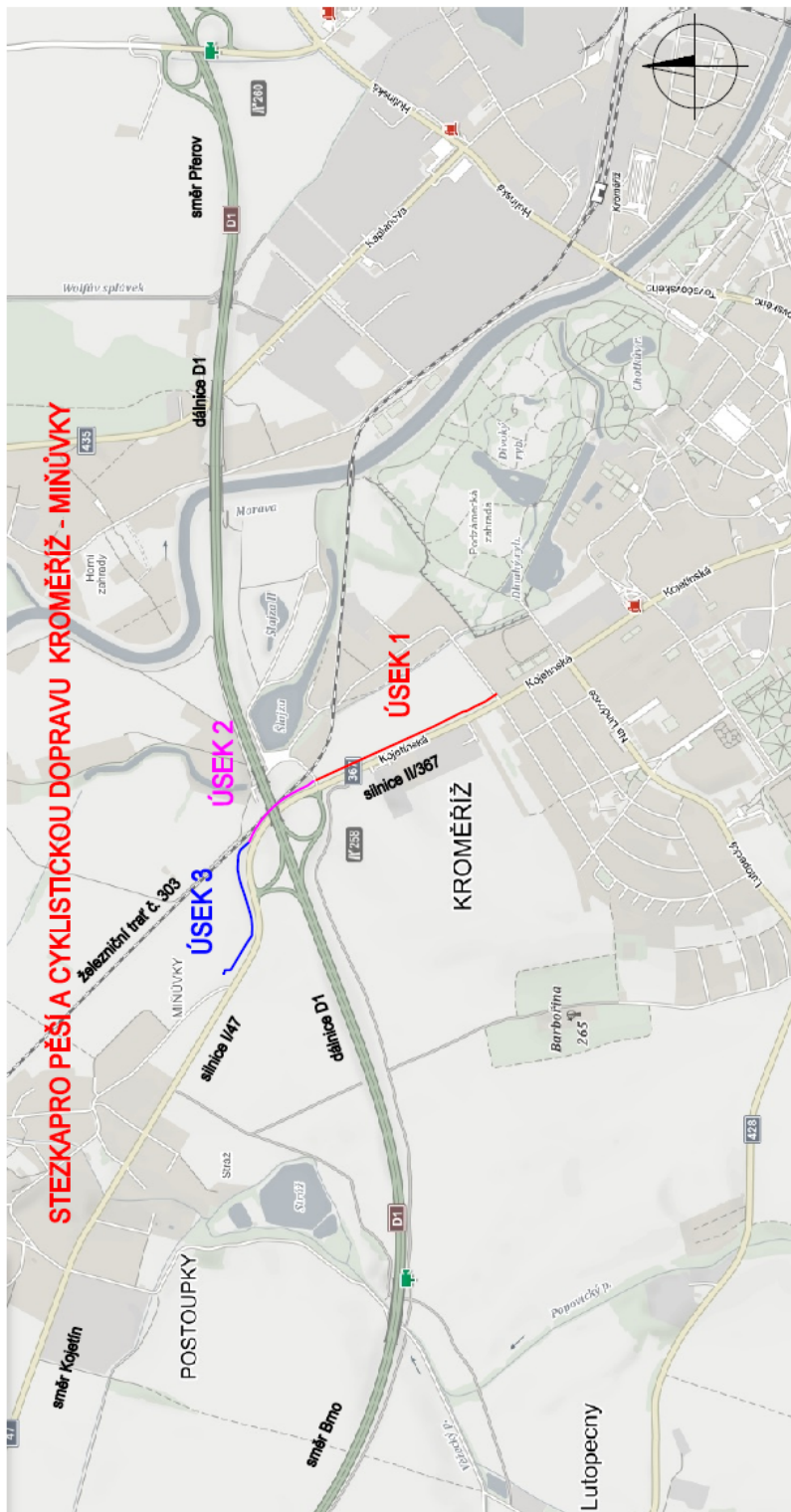


Co:


- 30120 – Ing. Z. Kabrna, Ing. Jiří Nováček, 30220 – Ing. J. Vavrečka,
- 53200 - Ing. J. Andrýsková

Adresa pro doručování: Ředitelství silnic a dálnic ČR, Závod Brno, Šumavská 524/31, Brno, 602 00
e-mail: posta@rsd.cz ID: **zjq4rhz**
Adresa sídla organizace: Ředitelství silnic a dálnic ČR, Na Pankráci 546/56, 145 05 Praha 4






STEZKA PRO PĚŠÍ A CYKLISTICKOU DOPRAVU KROMĚŘÍŽ - MINÚVKY

		Ing. Jakub Burý projekty - komunikace - územní plánování Trosčovačkova 274/204, 767 01 Kroměříž projekty@burys.cz www.burys.cz		
ZDOP. PROJEKTANT ING. JOSEF ŠCÓ	VYPRACOVAL ING. PAVEL FRYDL	KATASTR KROMĚŘÍŽ - MINÚVKY	DATUM	08/2021
			STUPEŇ ZAK. Č.	DUR. DPS 08-20
INVESTOR: MĚSTO KROMĚŘÍŽ, VELKÉ NÁMĚSTÍ 115/1, 767 01 KROMĚŘÍŽ			MĚŘÍTKO	-
AKCE: STEZKA PRO PĚŠÍ A CYKLISTICKOU DOPRAVU KROMĚŘÍŽ - MINÚVKY			FORMAT	2 A4
OBJEKT: C. SITUAČNÍ VÝKRESY			Č. VÝK.	C. VÝK.
OBSAH: SITUAČNÍ VÝKRES ŠÍŘSÍCH VZTAHŮ			ČÁST:	C. C.1

1





PROTOKOL

o místě zásahu dotčené nemovitosti stavbou

první strana protokolu -vyplňuje se před provedením zásahu (po vydání příslušných rozhodnutí)

Investor stavby:

Název stavby (akce):

Rozhodnutí o umístění stavby č.j.: vydáno:

Rozhodnutí o zvláštním užívání č.j.: ze dne:

Vydáno:

Vlastník, majetkový správce
dotčené nemovitosti: ČR – ŘSD ČR

Zhotovitel stavby:

Termín zahájení podle zvláštního užívání:

Termín ukončení podle zvláštního užívání:

Označení předpokládaného místa zásahu (např. parcelní číslo, číslo komunikace, staničení km) :

Silnice: D1 v km provozního staničení

Předpokládané omezení:

(vyplňuje se podle vydaných rozhodnutí)

*Způsoby zásahu:

☐ křížení ☐ Podélné uložení ☐ Uložení na mostní objekty

*Druhy zásahu

☐ Překop ☐ protlak ☐ uložení do chráničky vlastníka

☐ souběh v krajnici ☐ souběh ve vozovce ☐ souběh ve stř.pásu

☐ souběh v příkopu ☐ souběh v pom. pozemku

V dne:
za investora stavby

V dne:
za zhotovitele stavby

V dne:
za majetkového správce

.....

odpovědný zástupce

příjmení, razítko, podpis

.....

odpovědný zástupce

příjmení, razítko, podpis

.....

odpovědný zástupce

příjmení, razítko, podpis

* Hodící se zaškrtněte !!



druhá strana o místě zásahu dotčené nemovitosti stavbou, vyplňuje se po ukončení zásahu

Datum skutečného zahájení dle stavebního deníku:

Datum skutečného ukončení dle stavebního deníku:

Skutečné omezení:

Označení skutečného místa zásahu dotčené nemovitosti:

silnice D1 v km provozního staničení

Výpočet jednorázové náhrady:

Způsob zásahu	Druh zásahu	Počet	Průměr chráničky	Délka bm celkem	Cena/bm v Kč	Náhrada v Kč
Křížení <input type="checkbox"/>	Protlak					
	Překop vozovky					
	Uložení do stávající chráničky					
Podélné uložení <input type="checkbox"/>	Do stř. děl. pásu					
	Do vozovky					
	Do krajnice					
	Do příkopu					
	Do pomocného pozemku					
Mostní objekty <input type="checkbox"/>	Do stávající chráničky					
	Přechod bez zásahu do vozovky					

jednorázová náhrada celkem: Kč (bez DPH)

Kč (21%DPH)

Kč (s DPH)

Přesná adresa nebo sídlo peněžního ústavu, číslo účtu pro poskytnutí plnění:

Vyúčtování provede vlastník - majetkový správce daňovým dokladem (fakturou), který musí mít všechny náležitosti podle § 12 zák. 588/92 Sb. v platném znění. Dokladem pro jeho vystavení je tento protokol. Splatnost daňového dokladu je 14 dnů.

Odpovědnost v záruční době:

Záruční doba je stanovena v délce měsíců, počíná dnešním dnem a končí:

Přesná adresa - sídlo investora:

IČO, DIČ: Tel.:

Zjištěné závady při převzetí

V dne:

za investora stavby

V dne:

za zhotovitele stavby

V dne:

za majetkového správce

.....
odpovědný zástupce

příjmení, razítko, podpis

.....
odpovědný zástupce

příjmení, razítko, podpis

.....
odpovědný zástupce

příjmení, razítko, podpis

