



Pomáhat a chránit

KRAJSKÉ ŘEDITELSTVÍ POLICIE ZLÍNSKÉHO KRAJE

Územní odbor Kroměříž  
Dopravní inspektorát

JID:PCR15ETRpo42298467



Č. j. KRPZ-51962-2/ČJ-2023-150806

Kroměříž 16. května 2023

Počet listů: 2

Přílohy: 2/7

Ing. Vojtěch Řihák  
Nitranská 4486  
767 01 Kroměříž

### **Parkování na ulici Zborovská, Kroměříž – stanovisko pro společné řízení**

Dne 2. května 2023 jsme obdrželi Vaši žádost o vyjádření k projektové dokumentaci zpracované pro společné územní a stavební řízení, týkající se akce „Parkování na ulici Zborovská, Kroměříž“.

Předmětem předložené projektové dokumentace je zbudování dvou parkovacích ploch o celkovém počtu 44 parkovacích míst pro šikmé a kolmé stání vozidel (30 míst pro šikmé stání vozidel a 14 míst pro kolmé stání vozidel - z toho tři parkovací místa vyhrazená pro vozidla označená symbolem osoby na invalidním vozíku), zbudování obslužné účelové komunikace K1 propojující zmíněné parkovací plochy a zpevněné manipulační plochy mezi řadovými garážemi napojené na místní komunikaci ulice Skopalíkovy a Zborovské, zbudování opěrné zídky podél čelní hrany parkovací plochy pro šikmé stání vozidel, vsakovacích rýh u parkovacích ploch a zpevnění zmíněných manipulačních ploch mezi garážemi.

Kolmá parkovací místa jsou navržena o rozměrech 2,5 x 5 m - krajní parkovací místa jsou navržena o rozměrech 2,75 x 5 m, šikmá parkovací místa jsou navržena o rozměrech 2,5 x 4,75 m - krajní parkovací místa jsou navržena o rozměrech 2,75 x 4,75 m, samostatné vyhrazené parkovací místo je navrženo o rozměrech 3,5 x 5 m, plocha dvou sdružených parkovacích míst je navržena o rozměrech 5,8 x 5 m, šíře obslužné komunikace je navržena 6 m v obousměrném úseku směrem k ulici Skopalíkova, 4,5 m v obousměrném úseku směrem k ulici Zborovská a 3,5 m v jednosměrném úseku zemi obousměrnými úseky, zpevnění povrchu parkovacích ploch je navrženo betonovou drenážní dlažbou tl. 80 mm, zpevnění povrchu obslužné komunikace je navrženo asfaltobetonem, zpevnění manipulačních ploch mezi řadovými garážemi je navrženo hutněným asfaltovým recyklátem plochy, ohraničení

Březinova 2819  
767 28 Kroměříž

www.policie.cz

Tel.: +420 974 675 258  
ID DS: w6thp3w  
Email: km.di.podatelna@pcr.cz

obslužné komunikace je navrženo betonovou přídlažbou a silniční obrubou s převýšením 10 cm nad vozovku, ohraničení vnějšího obvodu parkovacích ploch je navrženo rovněž silniční obrubou s převýšením 10 cm, oddělení parkovacích ploch od vozovky obslužné komunikace je navrženo zapuštěnou silniční obrubou. Opěrná zídka podél parkovací plochy pro šikmé stání bude opatřena ocelovým zábradlím výšky 1,1 m se svislou výplní.

V rámci stavby je rovněž navrženo vyznačení trvalé místní úpravy svislého a vodorovného dopravního značení v rozsahu osazení DZ P4 - 2x a 4 ks směrových sloupků Z11g červené barvy v místech napojení obslužné komunikace na stávající místní komunikace, DZ IP4a - 1x, B2 - 1x, A9 - 1x a IP10a - 1x v rámci obslužné komunikace, DZ IP11a - 1x, IP11b+E8d - 2x, IP12 se symbolem č. 225+E8d - 1x, IP12 se symbolem č. 225+E8e - 1x, VDZ V10f - 3x, V10b a V10c v rámci parkovacích ploch, dle podmínek TP 65 a 133 - Zásady pro dopravní značení na pozemních komunikacích.

Po posouzení předložené žádosti z hlediska námi chráněných zájmů ve vztahu dopravním plochám dotčeným stavbou Krajské ředitelství policie Zlínského kraje, územní odbor Kroměříž, dopravní inspektorát, jako dotčený orgán státní správy v územním a stavebním řízení ve věcech bezpečnosti a plynulosti provozu na pozemních komunikacích ve smyslu ustanovení § 10 odst. 4 písm. a) a § 16 odst. 2 písm. b) zákona č. 13/1997 Sb. o pozemních komunikacích ve znění novel, dále § 77 odst. 2 zákona č. 361/2000 Sb. o provozu na pozemních komunikacích ve znění novel **souhlasí** s povolením napojení navržené obslužné komunikace na stávající místní komunikace, s vydáním společného povolení k uvedené akci a se stanovením trvalé místní úpravy dopravního značení v rozsahu dle předložené dokumentace, zpracované Ing. Vojtěchem Řihákem v červenci 2022 pod zakázkovým číslem 1822. Situace stavby a situace řezů tvoří přílohy tohoto stanoviska.

Zpracovatel:

por. Jan Brázdil  
komisař

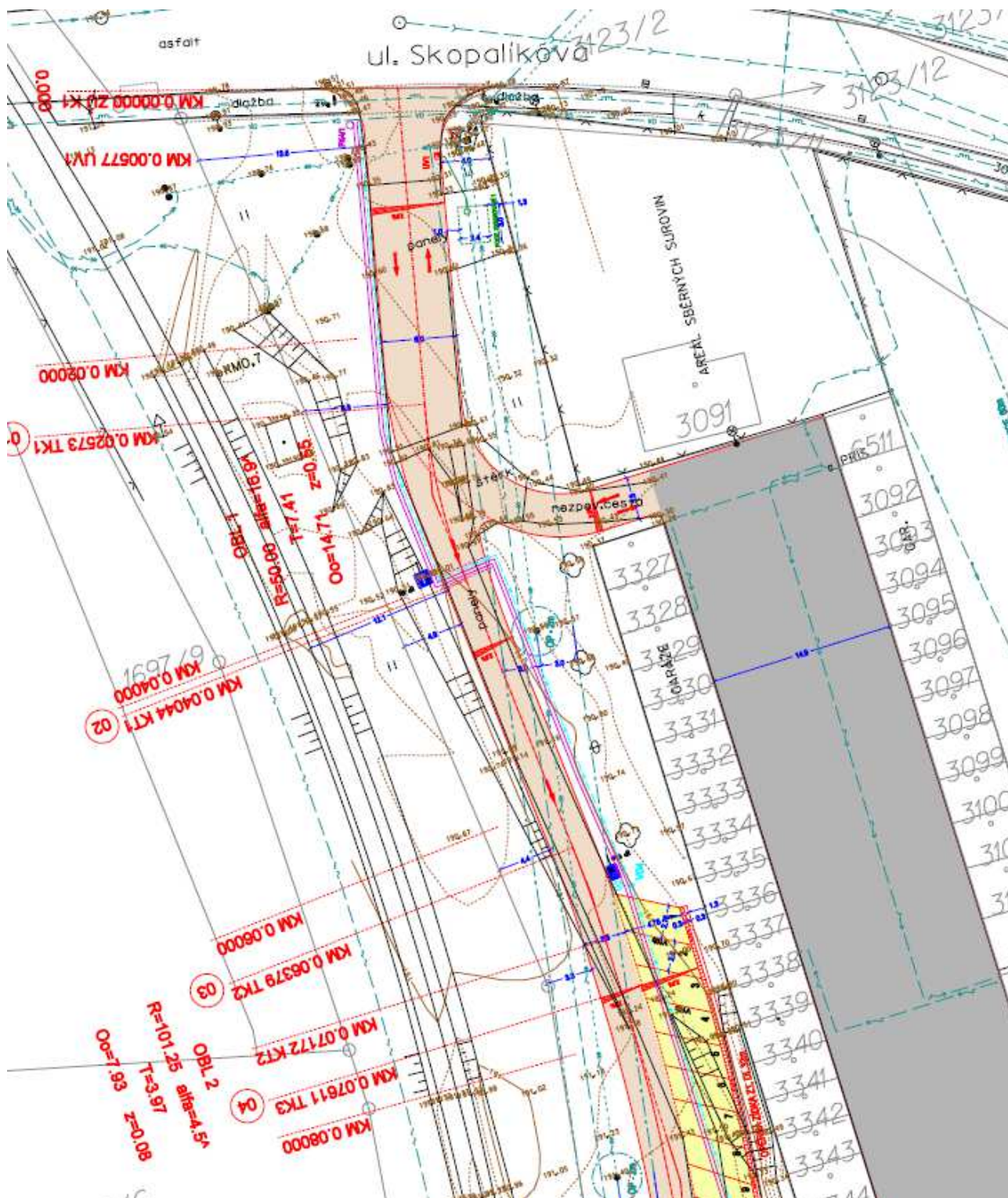
npor. Bc. Petr Vařecha v. r.  
vedoucí DI

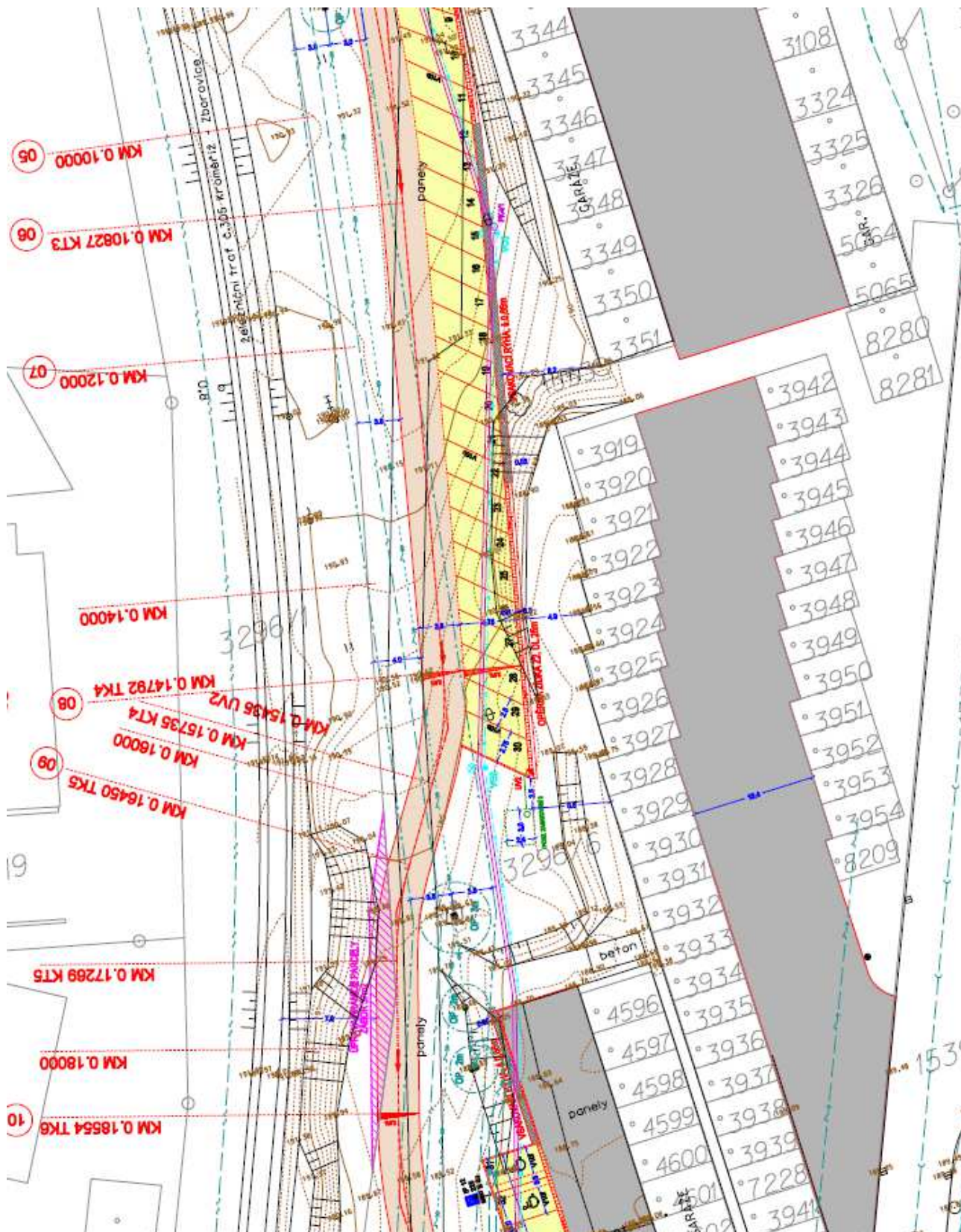
*schváleno elektronicky*

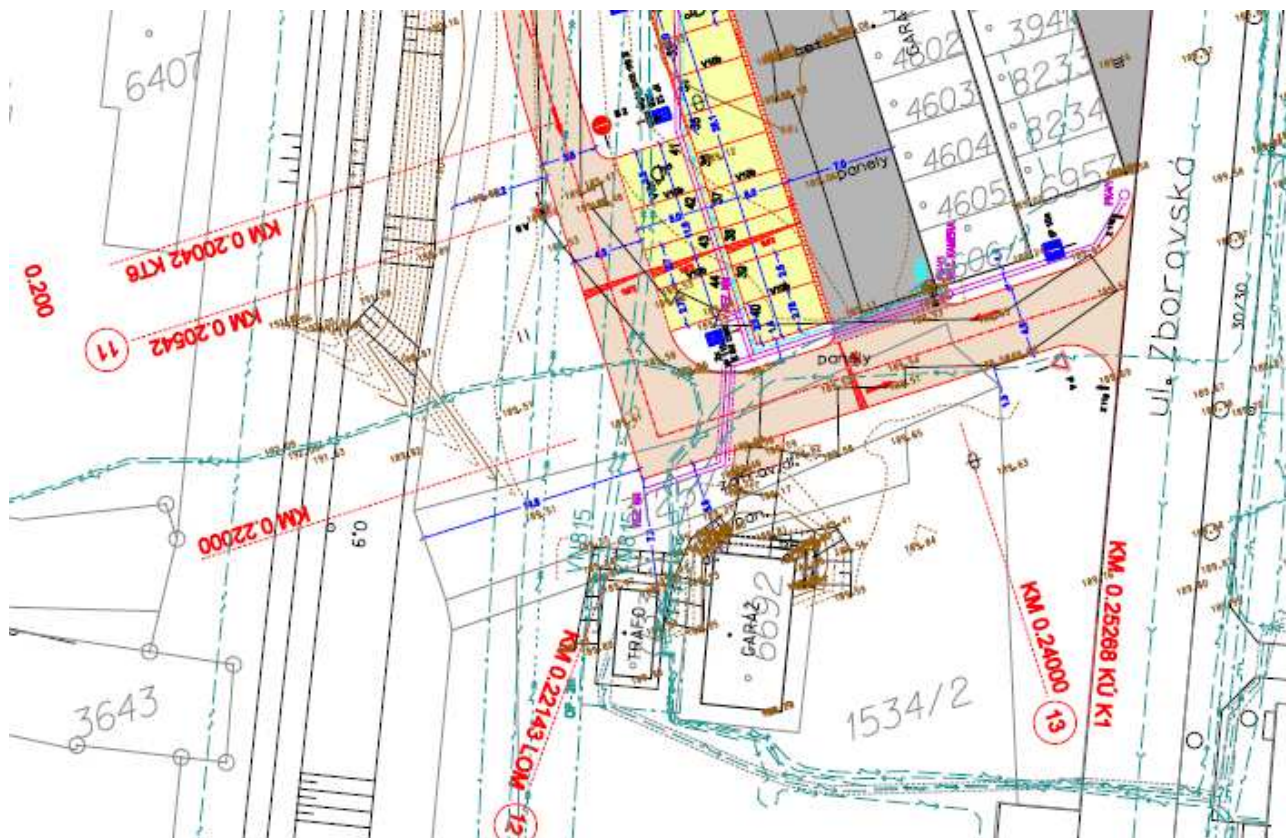
Č. j. KRPZ-51962-2/ČJ-2023-150806

## Příloha č. 1

List 1

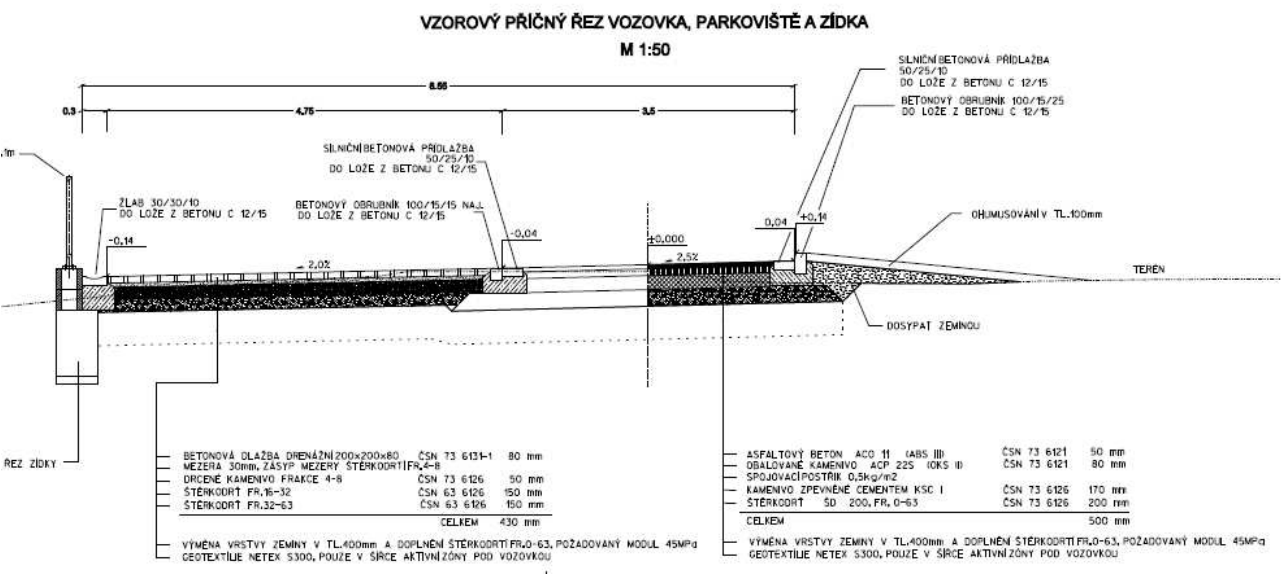
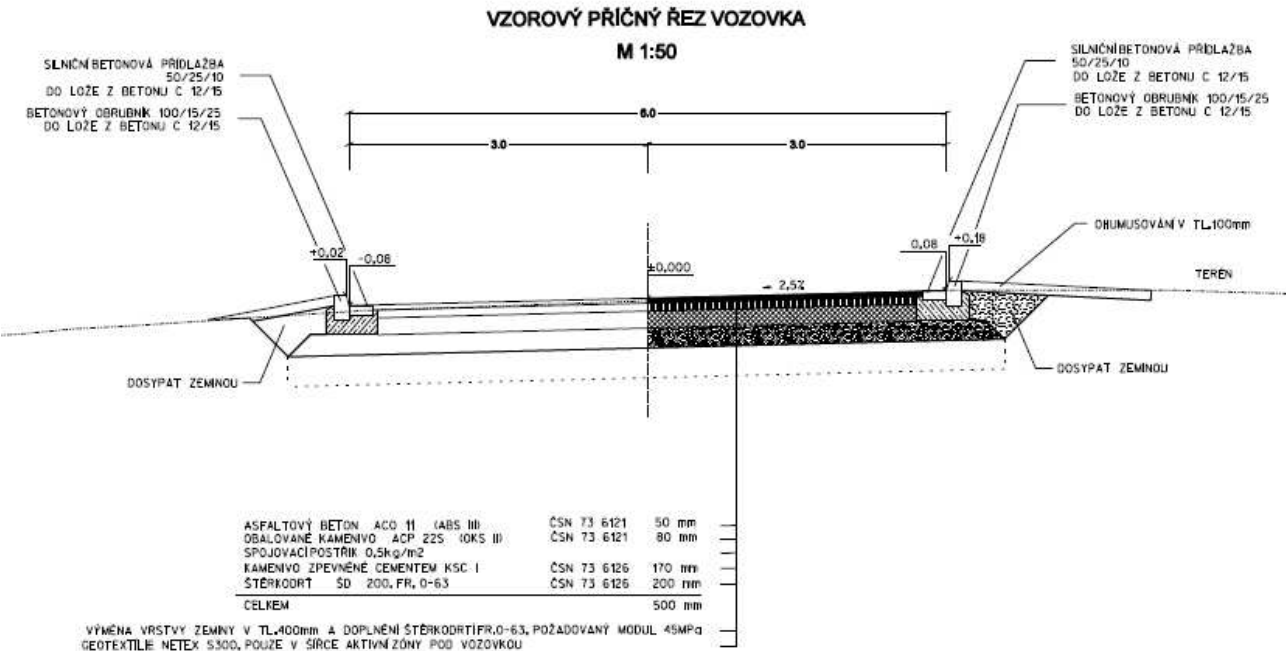




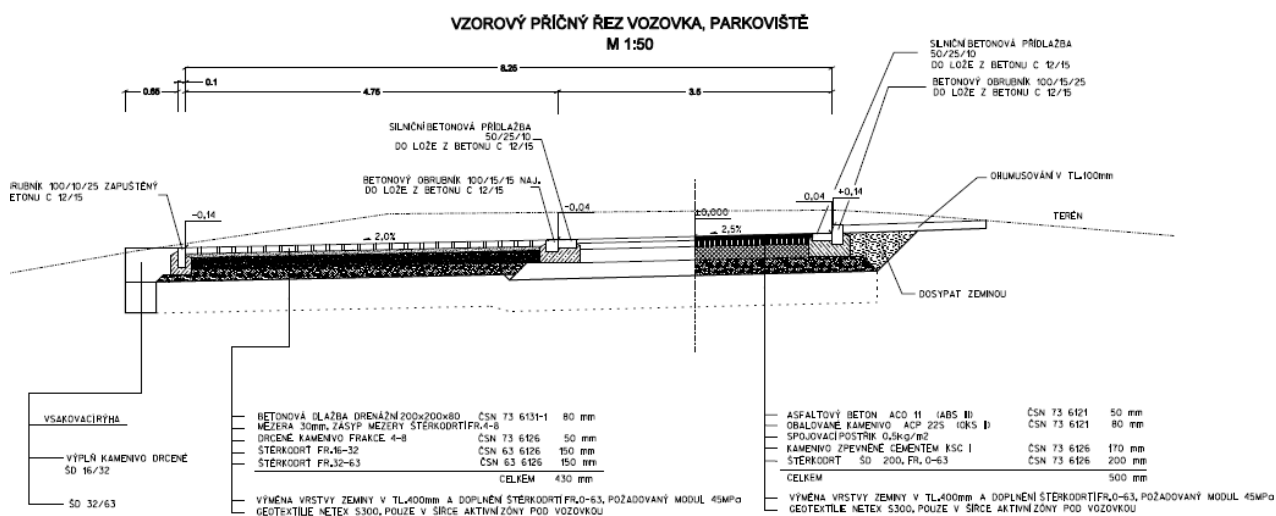


**LEGENDA:**

SO 01		VOZOVKA - KRYT Z ASF. BETONU
SO 01		PARKOVACÍ STÁNÍ - DRENÁŽNÍ DLAŽBA TL 80mm
SO 01		OPRAVA KRYTU, VÝFREZKY
SO 01		ULIČNÍ VPUST S KAN. PŘÍPOJKOU DN200
SO 01		PODZEMNÍ ZASAKOVACÍ KOŠE
SO 01		VSAKOVACÍ RÝHA, š. 650mm
SO 01		POVRCHOVÝ BET. ŽLAB š. 300mm
SO 01		OPĚRNÁ ZÍDKA
SO 02		TRASA NOVÉHO TRUBKOVÉHO VEDENÍ, 3x 14/10 HDPE, 1x 40/33 KOPOFLEX PODZEMNÍ KABELOVÁ KOMORA PRO OPTIKU
SO 02		CHRÁNIČKA 1x PVC 150
SO 03		TRASA VEŘEJNÉHO OSVĚTLENÍ + STOŽÁR VO



List 2



**VZOROVÝ PŘÍČNÝ ŘEZ ZÍDKOU  
M 1:25**

