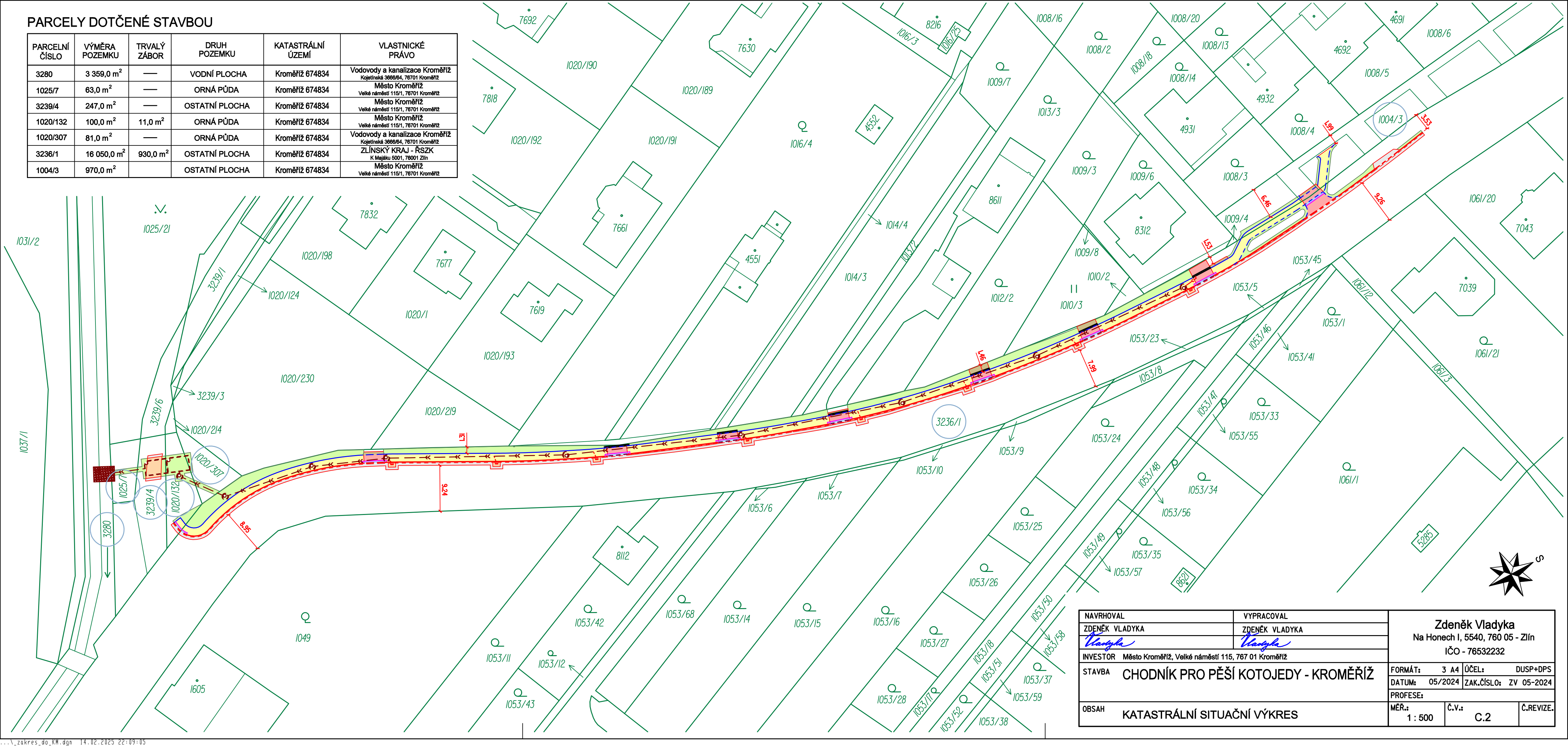




PARCELY DOTČENÉ STAVBOU

PARCELNÍ ČÍSLO	VÝMĚRA POZEMKU	TRVALÝ ZÁBOR	DRUH POZEMKU	KATASTRÁLNÍ ÚZEMÍ	VLASTNICKÉ PŘÁVO
3280	3 359,0 m ²	—	VODNÍ PLOCHA	Kroměříž 674834	Vodovody a kanalizace Kroměříž Kojetínská 3666/64, 76701 Kroměříž
1025/7	63,0 m ²	—	ORNÁ PŮDA	Kroměříž 674834	Město Kroměříž Velké náměstí 115/1, 76701 Kroměříž
3239/4	247,0 m ²	—	OSTATNÍ PLOCHA	Kroměříž 674834	Město Kroměříž Velké náměstí 115/1, 76701 Kroměříž
1020/132	100,0 m ²	11,0 m ²	ORNÁ PŮDA	Kroměříž 674834	Město Kroměříž Velké náměstí 115/1, 76701 Kroměříž
1020/307	81,0 m ²	—	ORNÁ PŮDA	Kroměříž 674834	Vodovody a kanalizace Kroměříž Kojetínská 3666/64, 76701 Kroměříž
3236/1	16 050,0 m ²	930,0 m ²	OSTATNÍ PLOCHA	Kroměříž 674834	ZLÍNSKÝ KRAJ - ŘSZK K Majáku 5001, 76001 Zlín
1004/3	970,0 m ²		OSTATNÍ PLOCHA	Kroměříž 674834	Město Kroměříž Velké náměstí 115/1, 76701 Kroměříž



NAVROHOVAL		VYPRACOVAL		<div>Zdeněk Vladyka</div> <div>Na Honech I, 5540, 760 05 - Zlín</div> <div>IČO - 76532232</div>					
ZDENĚK VLADYKA		ZDENĚK VLADYKA							
									
INVESTOR				Město Kroměříž, Velké náměstí 115, 767 01 Kroměříž					
STAVBA				CHODNÍK PRO PĚŠÍ KOTOJEDY - KROMĚŘÍŽ					
OBSAH				FORMÁT: 3 A4		ÚČEL: DUSP+DPS			
				DATUM: 05/2024		ZAK.ČÍSLO: ZV 05-2024			
				PROFESE:					
KATASTRÁLNÍ SITUAČNÍ VÝKRES				MĚR.: 1 : 500		Č.V.: C.2		Č.REVIZE:	