







-  Hranice řešeného území
-  Hranice parcely
-  Plocha porostu dle ortofoto
-  Odtokové linie
-  Vrstevnice



HLAVNÍ PROJEKTANT:	PROJEKTANT:	 ARVITA P spol. s r.o. se sídlem v Otrokovicích Příčná 1541 IČO : 60 70 67 08	
Ing. Hedvika Psotová	Ing. Veronika Vaculíková		
AKCE : Komunitní sad - Třešňovka		FORMÁT:	2 A4
MÍSTO : k.ú. Těšnovice		DATUM:	říjen 2020
OBSAH : Zákres řešeného území do katastrální mapy		ZAK.Č.:	142/20
		ARCH.Č.:	924/20
		MĚŘITKO:	Č. VÝKRESU:
		1 : 2000	2