




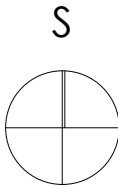


LEGENDA PBS:

-  Podzemní požární hydrant
-  Nadzemní požární hydrant
-  Hranice pozemku stavebníka
-  Hranice řešených objektů
-  Požárně nebezpečný prostor



POZNÁMKA
- TATO DOKUMENTACE JE ZPRACOVÁNA VE STUPNI PRO STAVEBNÍ POVOLENÍ DLE VYHLÁŠKY 499/2006 Sb., A SVOU PODROBNOSTÍ TAK NEZAKLÁDÁ PŘEDPOKLAD K SAMOTNÉMU PROVEDENÍ STAVBY
- V PŘÍPADĚ REALIZACE STAVBY PODLE TÉTO DOKUMENTACE PŘEBÍRÁ ZHOTOVITEL VEŠKEROU ZODPOVĚDNOST ZA VZNIKLÉ VADY, NEBOŽ NĚMOHL OBJEKTIVNĚ ZNÁT VŠECHNY OKOLNOSTI VEDOUcí KE ZDÁRNÉMU PROVEDENÍ DÍLA
- PROJEKTANT PROTO UPOZORŇUJE STAVEBNÍKA A ZHOTOVITELE NA NUTNOST ZPRACOVÁNÍ DOKUMENTACE PRO PROVEDENÍ STAVBY, KTERÁ ZPŘESNÍ ŘEŠENÍ NAVRŽENÉ V TOMTO PROJEKTOVÉM STUPNI

±0,000 = 189,850 m n. m. Souř.systém: JTSK Výškový systém: BpV

název projektu Domov se zvláštním režimem Račín, Kroměříž			
stupeň Dokumentace pro provádění stavby	DPS	místo stavby p.č. 5036, 3129/3 kat. území: Kroměříž [674834]	
stavebník  Město Kroměříž Velké náměstí 115/1 767 01 Kroměříž		generální architekt  ŘEZANINA & BARTOŇ, s.r.o. Jenkovice 111 503 46 Jenkovice	
autorizace		projektant části  Ing. Michal Netušil, Ph.D. ČKAIT 0012242 autorizovaný inženýr pro požární bezpečnost staveb, statiku a dynamiku staveb Ing. Martin Dobeš	
část D.1.3 Požárně bezpečnostní řešení			
výkres Situace - vymezení odstupových vzdáleností			
datum zhotovení 12/2023	měřítko 1:350	SO/IO -	paré
datum revize -	číslo revize -	číslo výkresu 1	

DÍLO JE CHRÁNĚNO AUTORSKÝM ZÁKONEM. JAKÉKOLIV ROZMNOŽOVÁNÍ ČI VYTVÁŘENÍ KOPÍÍ BEZ VĚDOMÍ AUTORA JE ZAKÁZÁNO